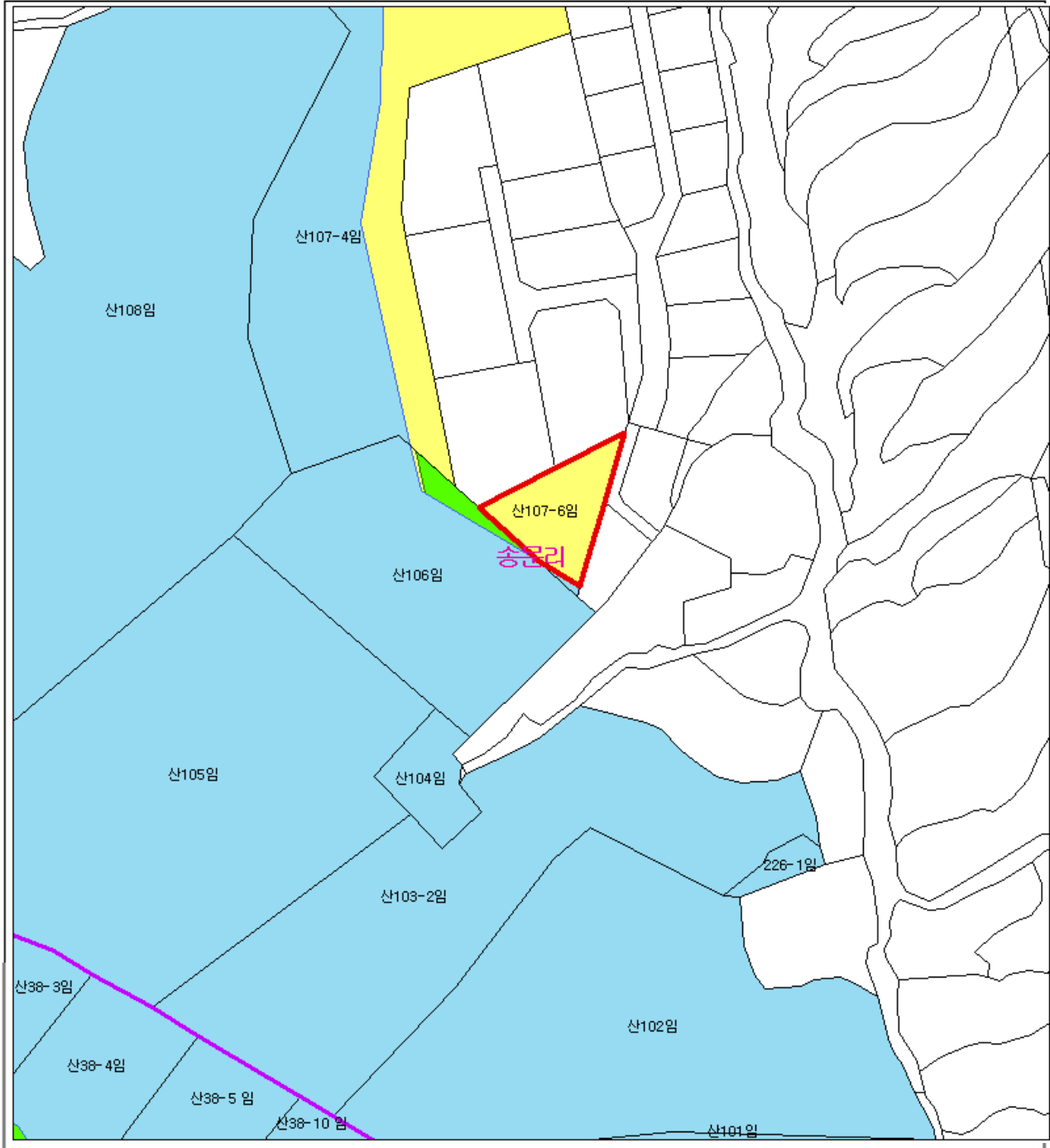


산 지구 분 도

(보전산지 해제(입업용 ▶ 준보전)) 및 용도지역 환원

도업번호 : NJ52-9-27-011



분 류	
	농업진흥지
	입업진흥지
	준보전산지
	지적선
	행정경계
	대상지역

지정일자 : 산림청장
 고시일자 : 2009년 05월 25일
 고시번호 : 산림청고시 제2009-42호

- 비고 :
1. 축양도 기준 : 한국축양지
 2. 투양도 (토양 통풍비율)도 값(은)은 25% 이상이어야 함
 3. 불양도 기준 : 50% 이상이어야 함
 4. 토양 비옥도 : 10% 이상이어야 함
 5. 토양 비옥도 : 10% 이상이어야 함
 6. 토양 비옥도 : 10% 이상이어야 함



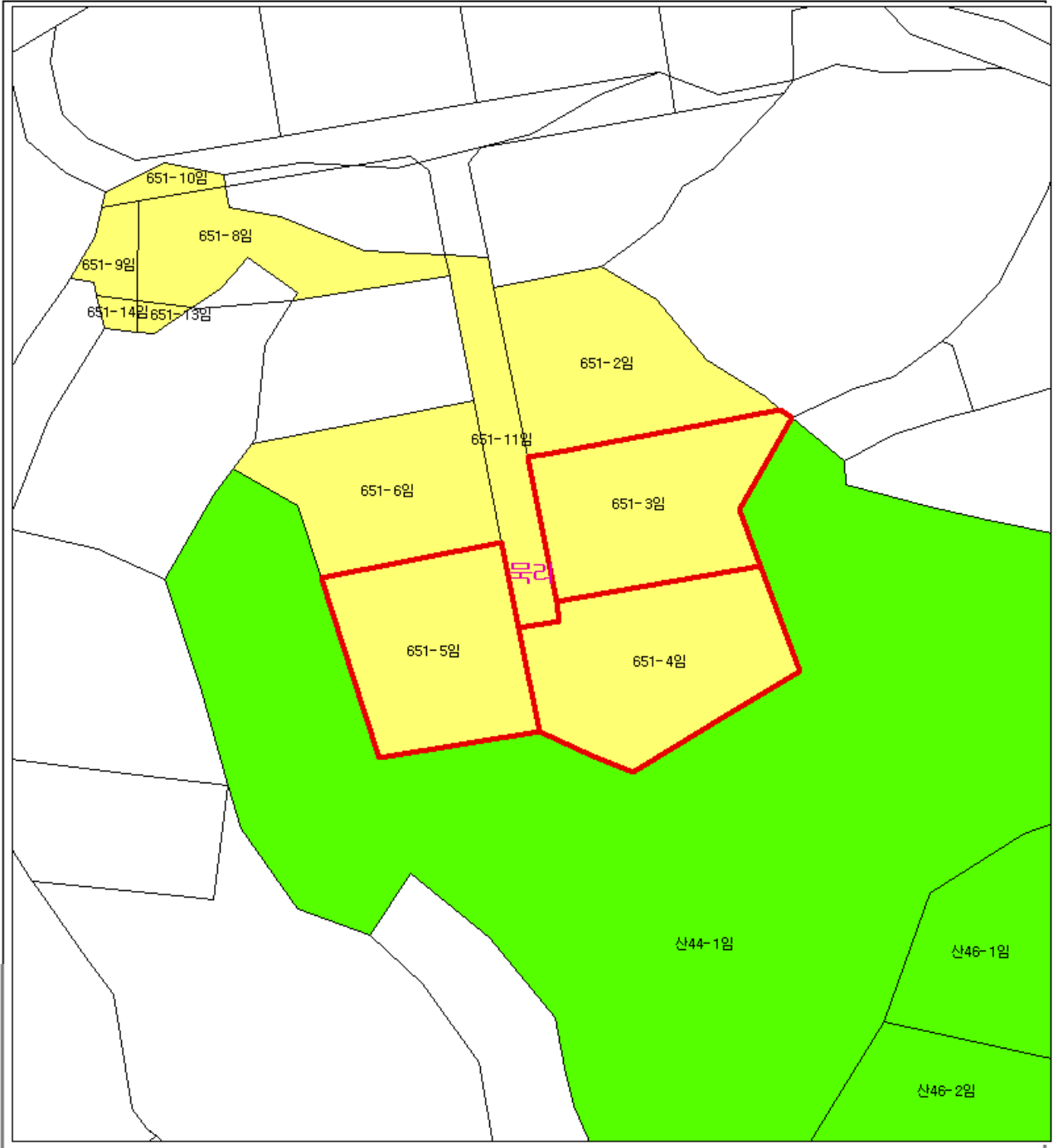
산지정보시스템 (<http://www.forestland.go.kr>)
 산림청 (<http://www.forest.go.kr>)

경기 용인 처인 양지 송문 산107-6

산 지구 분 도

(보전산지 해제(입업용 ▶ 준보전)) 및 용도지역 환원

도엽번호 : NJ52-9-26-030



별 기			
	농업진흥지		지적선
	입업진흥지		환경경계
	준보전산지		대상지역

지정일자 : 산림청장
 고시일자 : 2009년 05월 25일
 고시번호 : 산림청고시 제2009-42호

- 비고 :
1. 축강의 기준 : 한국특리지
 2. 투공비 (농업용지외용지)는 전체는 배설(배설)
 3. 농가도 기준 : 농가도의 정수(정수)
 4. 농가도는 농가도 표시와 수적(정수) 또는 지적선을 기준으로 국경(국경)
 5. 농가도는 산(산)에서 사용(사용)하지 않(사용)하며, 농가도, 농가도를 할 수 있으며, 위한 시(시) 관련(관련)하여 지(지)를 할 수 있다.
 6. 본 지도에 의(의)하여(의)할 수 있다.

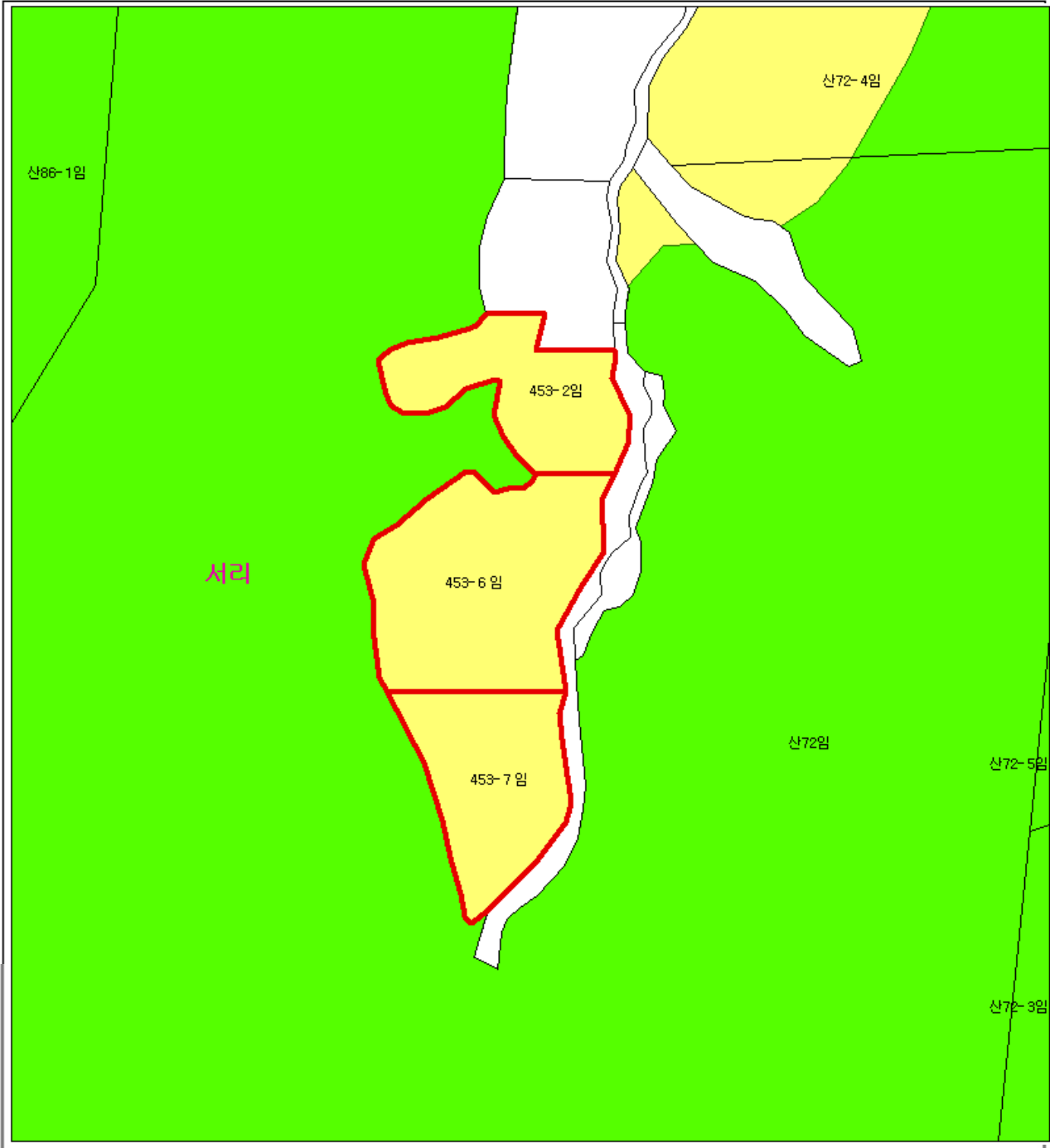


경기 용인시 처인 이동 목 651 일원

산 지 구 분 도

(보전산지 해제(입업용 ▶ 준보전)) 및 용도지역 환원

도엽번호 : NJ52-9-26-027



분 류	
	농업진흥지
	입업진흥지
	준보전산지
	지적선
	환경경계
	대상지역

지정일자 : 산림청장
 고시일자 : 2009년 05월 25일
 고시번호 : 산림청고시 제2009-42호

- 비고 :
1. 축강의 기준 : 한국특리지
 2. 투공일 : 동년 동월(보통 10월)에 한하여 실시(연계)
 3. 불피로 기준 : 단원간의 불피로 한
 4. 연 피로 : 개원 후 1년 이내의 불피로 한
 5. 불 피로는 산출물(산)의 수확량에 따라, 국산(산), 수입산, 수입산 등을
 할 수 있으며, 위한 시 산출물(산)의 수확량을 한할 수 있음
 6. 연 피로에 의하여 수확할 수 있음

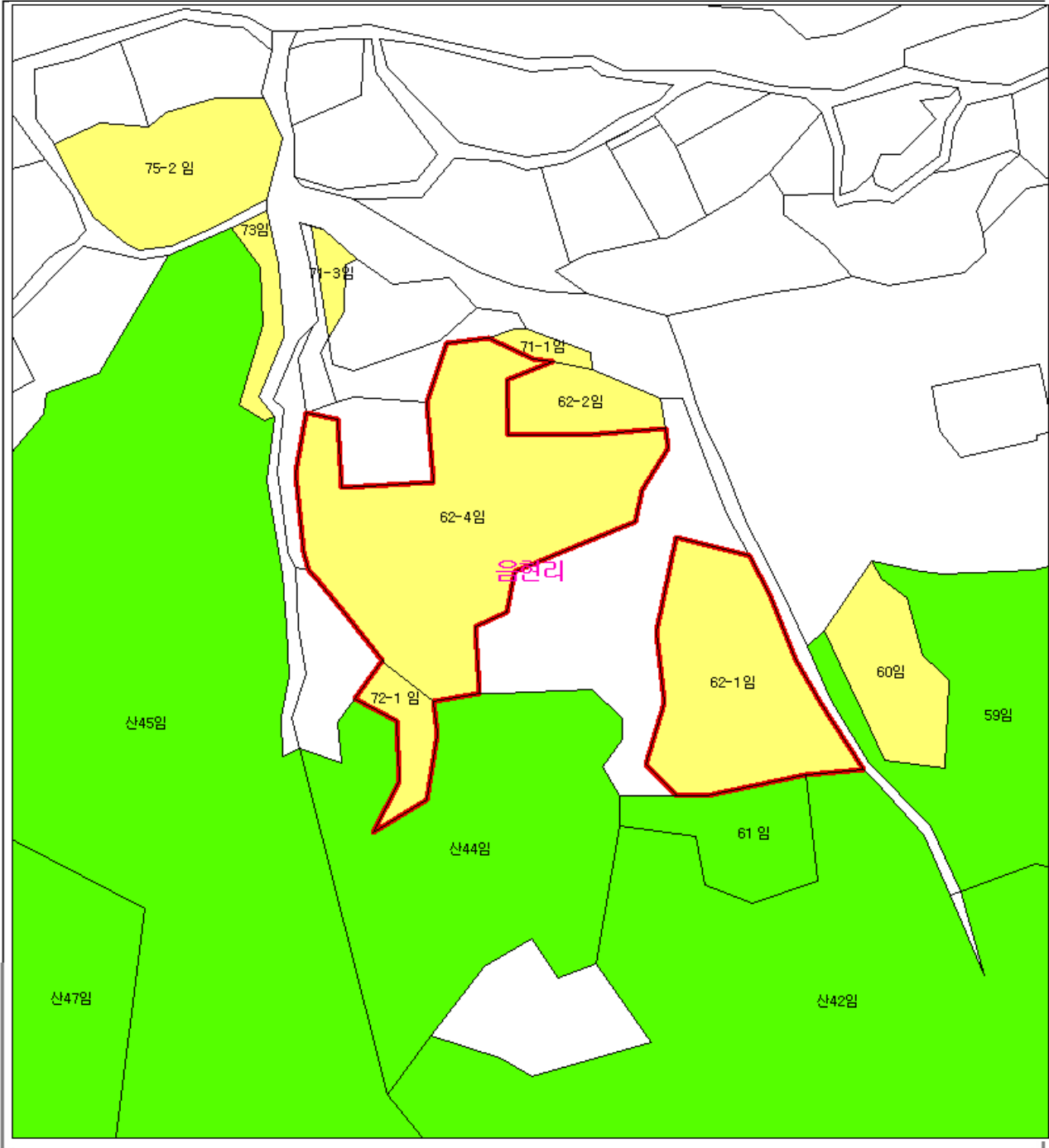


경기 용인 처인 이동 서 455 일원

산 지구 분 도

(보전산지 해제(입업용 ▶ 준보전)) 및 용도지역 환원

도엽번호 : NJ52-9-5-100



분 류	
	농업진흥지
	입업진흥지
	준보전산지
	지적선
	행정경계
	대상지역

지정일자 : 산림청장
 고시일자 : 2009년 05월 25일
 고시번호 : 산림청고시 제2009-42호

- 비고 :
1. 축양지 기준 : 한국축양지
 2. 축양지 (농업진흥지역으로 지정된 지역은 제외함)
 3. 농지조 기준 : 농지조령에 따른 기준
 4. 농지조는 해당지 표시와 무관하며 모든 지적서를 기준으로 국외산림을
 5. 농지조는 산림청에서 사전승인후에, 국외산림, 농업진흥, 농지를
 6. 농지조령에 따라 산림청에서 지적 지정을 받을 수 있음

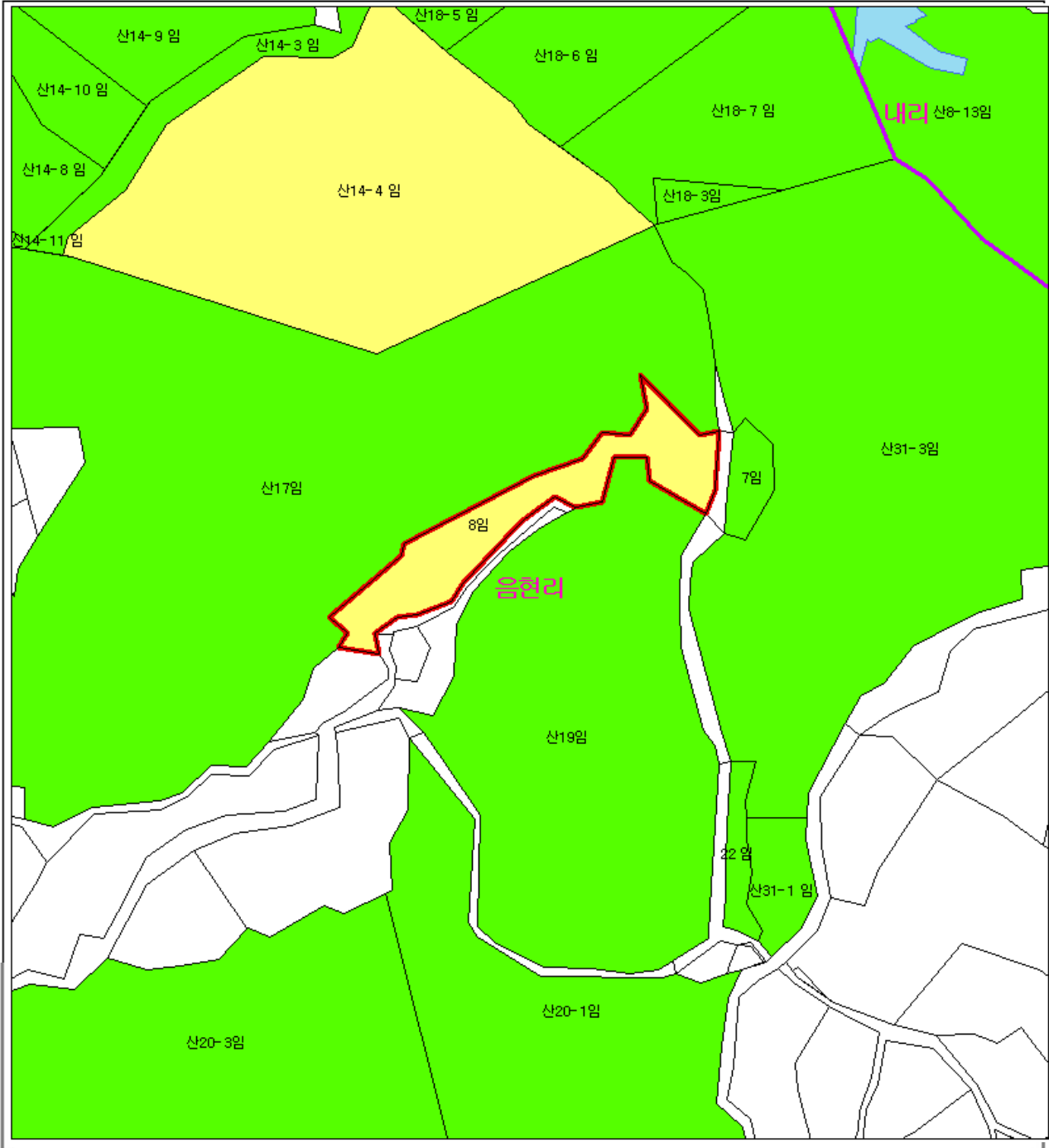
산림청
 산림청부서시스템(<http://www.forestland.go.kr>)
 산림청(<http://www.forest.go.kr>)

경기 포천 내촌 음현 62-1임 일원

산 지구 분 도

(보전산지 해제(입업용 ▶ 준보전)) 및 용도지역 환원

도엽번호 : NJ52-9-5-100



분 류	
	농업진흥지
	입업진흥지
	준보전산지
	지적선
	환경경계
	대상지역

지정일자 : 산림청장
 고시일자 : 2009년 05월 25일
 고시번호 : 산림청고시 제2009-42호

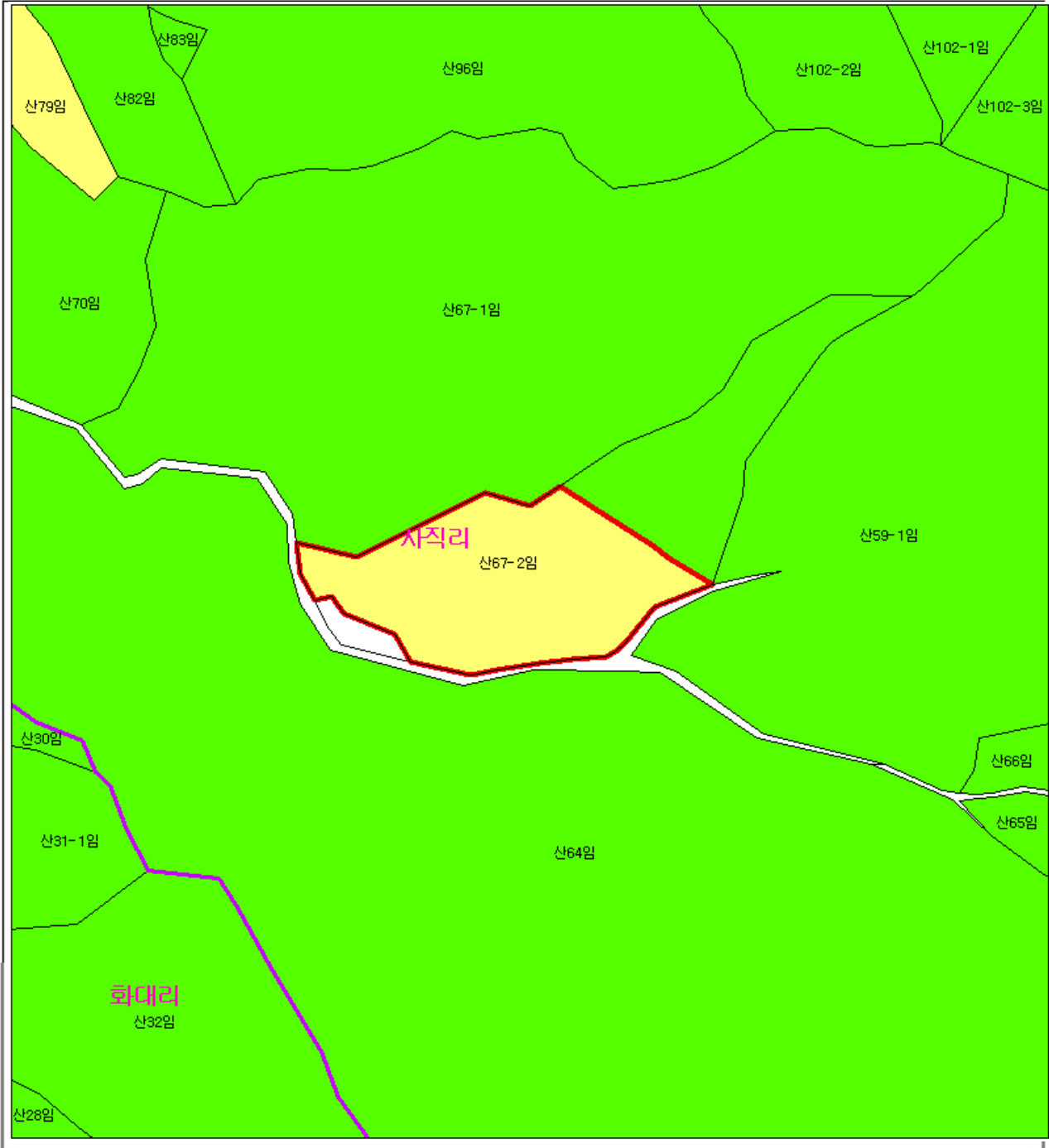
- 비고 :
1. 축산요지 : 한국축산진흥법 제14조
 2. 농업진흥지 : 농지법 제10조 제1항 제1호
 3. 입업진흥지 : 농지법 제10조 제1항 제2호
 4. 준보전산지 : 농지법 제10조 제1항 제3호
 5. 농지법 제10조 제1항 제4호
 6. 농지법 제10조 제1항 제5호



산 지구 분 도

(보전산지 해제(입업용 ▶ 준보전)) 및 용도지역 환원

도엽번호 : NJ52-9-6-015



분 류	
	농업진흥지
	입업진흥지
	준보전산지
	지적선
	행정경계
	대상지역

지정일자 : 산림청장
 고시일자 : 2009년 05월 25일
 고시번호 : 산림청고시 제2009-42호

- 비고 :
1. 축간도 기준 : 한국특리지
 2. 투영법 : 등간 평행투영법(단경에는 북위리경계)
 3. 분기도 기준 : 등간간의 평행투영
 4. 본 지도는 지적도 호수와 지적도 정보 또는 지적도를 기준으로 작성하였음
 5. 본 지도는 산림청장(사)의 승인없이 복제, 국사행위, 등본제, 등본을 할 수 있으며, 위한 시 관련규제 차라 처벌을 받을 수 있음
 6. 본 지도에 의하여 하향할 수 있음

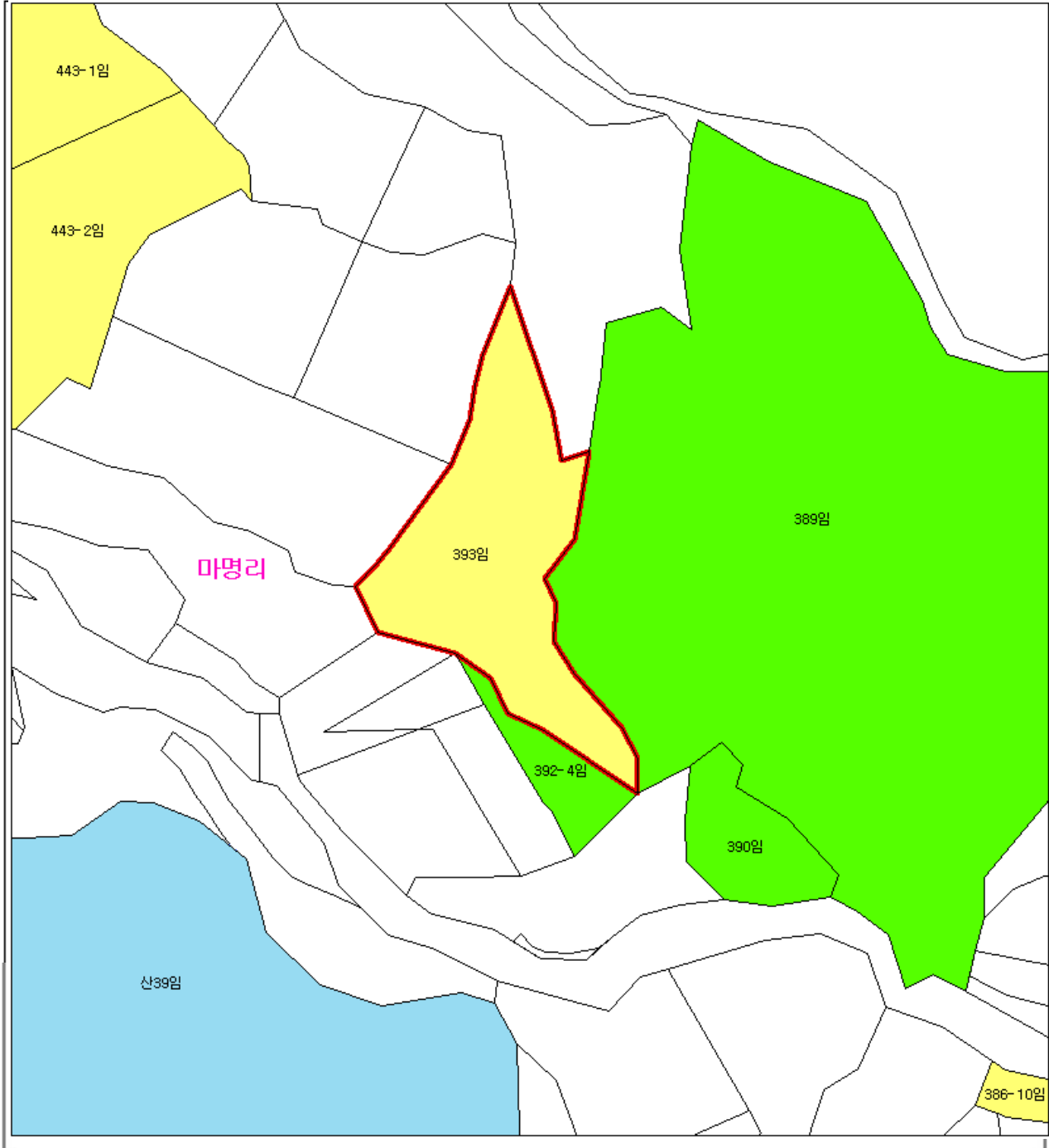


경기 포천 일동 사직 산67-2

산 지구 분 도

(보전산지 해제(입업용 ▶ 준보전)) 및 용도지역 환원

도엽번호 : NJ52-9-5-098



분 류	
	농업진흥지
	입업진흥지
	준보전산지
	지적선
	환경경계
	대상지역

지정일자 : 산림청장
고시일자 : 2009년 05월 25일
고시번호 : 산림청고시 제2009-42호

- 비고 :
1. 축간외 기준 : 한국특허지
 2. 투영법 : 등간 유폴라보로프도법(은경제는 북위리경계)
 3. 분기표 기준 : 등산간의 평균해상
 4. 등 기표는 해당도 호수와 수리지정보 또는 지적선을 기준으로 국경한영역
 5. 본 지도는 산림청장이 작성함으로써 복제, 국시행용, 등·노·계, 등·노·계, 등·노·계 등을 할 수 있으며, 무단 시·군·구·읍·면·동 차의 지명을 얻을 수 없음
 6. 본 지도에 의하여 추방할 수 있음



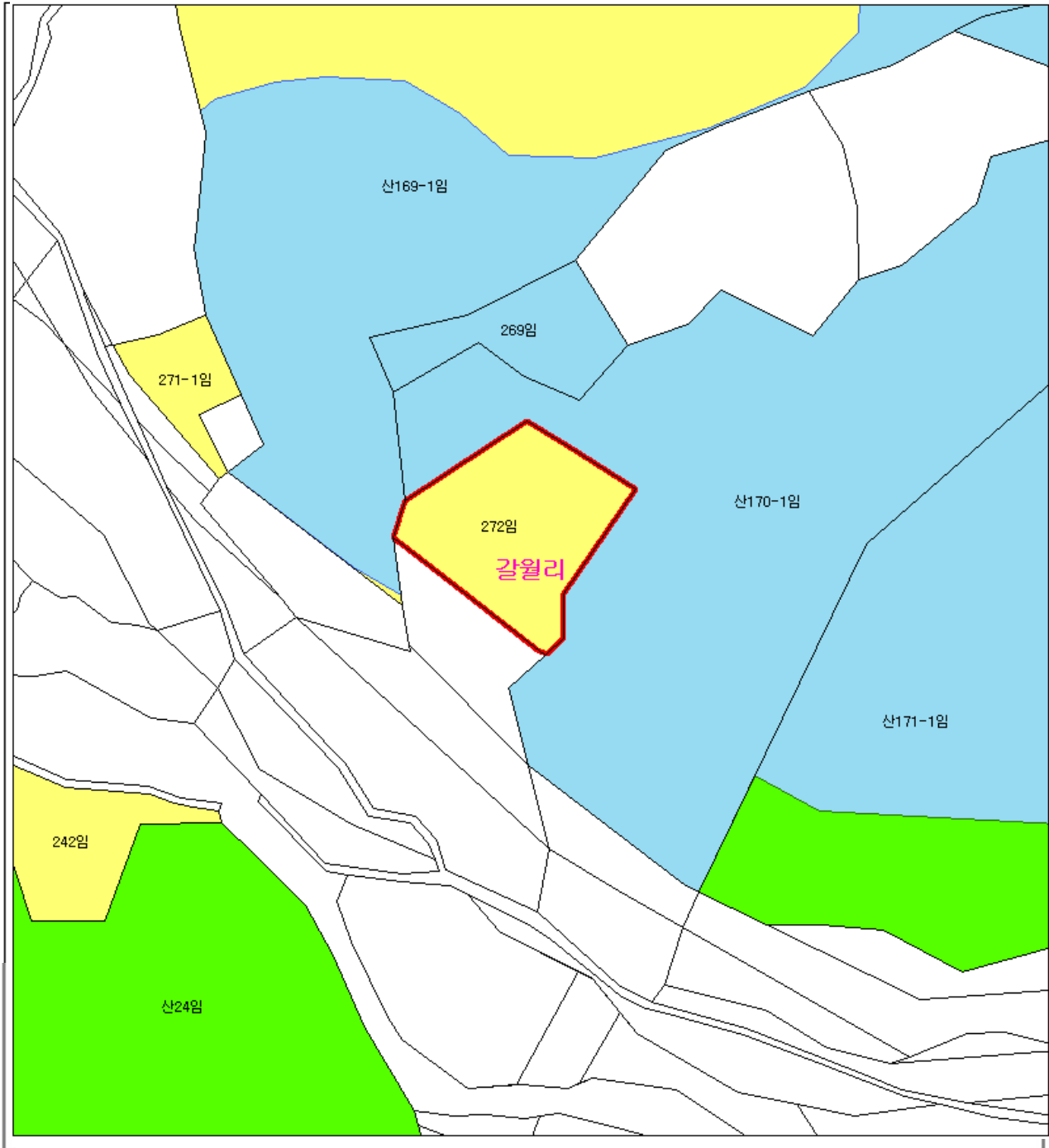
산지정보시스템(<http://www.forestland.go.kr>)
산림청(<http://www.forest.go.kr>)

경기 포천 내촌 마명 393

산 지구 분 도

(보전산지 해제(입업용 ▶ 준보전)) 및 용도지역 환원

도엽번호 : NJ52-9-5-096



분 류	
	농업진흥지
	입업진흥지
	준보전산지
	지적선
	행정경계
	대상지역

지정일자 : 산림청장
 고시일자 : 2009년 05월 25일
 고시번호 : 산림청고시 제2009-42호

- 비고 :
1. 축간도 기준 : 한국측지자
 2. 투영법 : 등간 평행회로투영법(경도는 북위리경계)
 3. 불이도 기준 : 등심선에 할당해 준
 4. 등 심도 : 1미터 단위로 수치수령도 또는 지적선을 기준으로 국경한영도
 5. 등 심도 : 산형상경-사경높이로 북서, 국시방출, 등심계, 등심을 할 수 있으며, 위한 시 관련공여 차라 지할을 얻을 수 도전
 6. 등 심도에 의하여 수할할 수 도전



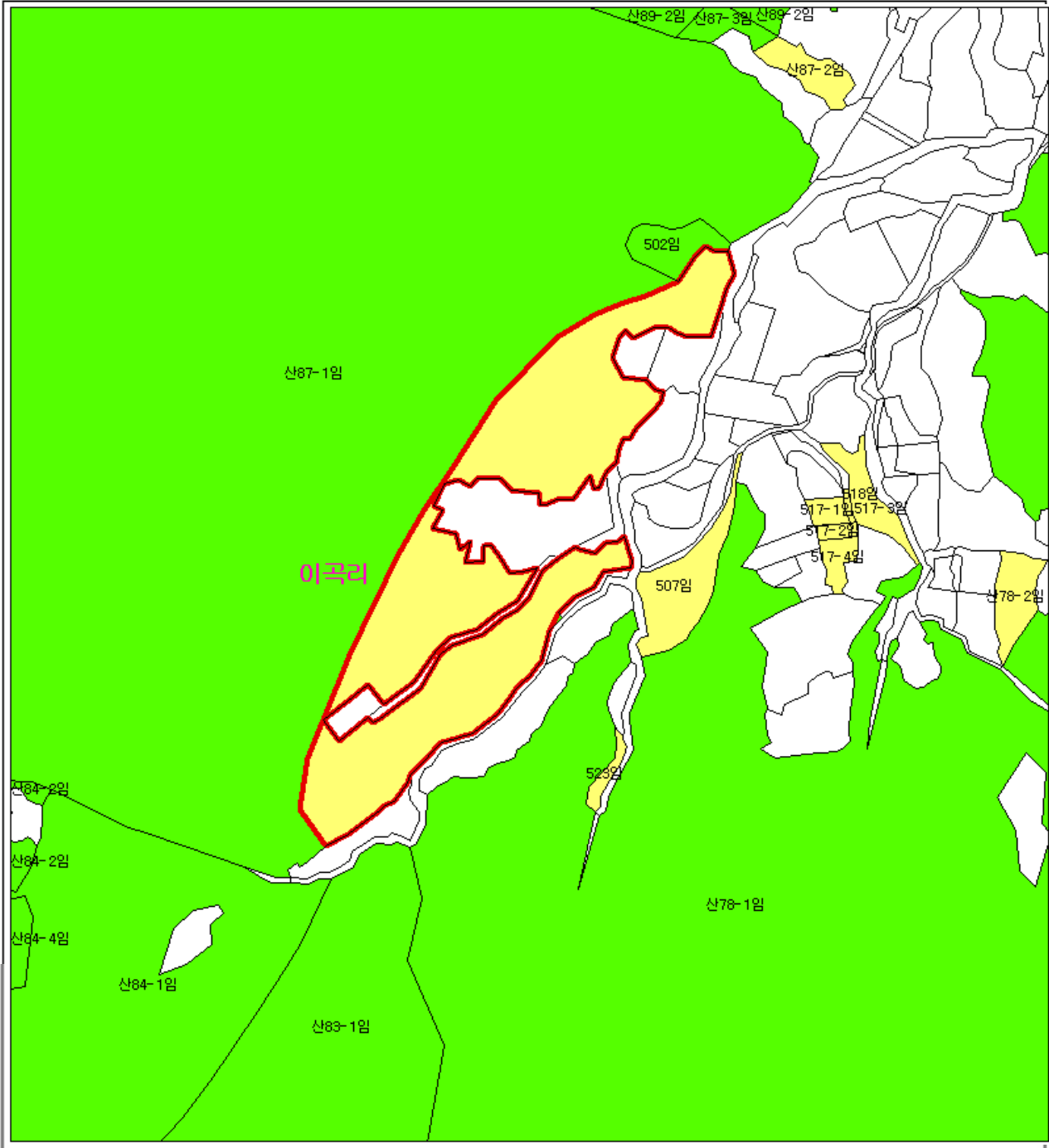
산지정보시스템(<http://www.forestland.go.kr>)
 산림청(<http://www.forest.go.kr>)

경기 포천 신북 갈월 272

산 지구 분 도

(보전산지 해제(입업용 ▶ 준보전)) 및 용도지역 환원

도엽번호 : NJ52-9-5-096



분 류	
	농업진흥지
	입업진흥지
	준보전산지
	지적선
	환경경계
	대상지역

지정일자 : 산림청장
고시일자 : 2009년 05월 25일
고시번호 : 산림청고시 제2009-42호

- 비고 :
1. 축경도 기준 : 한국축경지
 2. 축경도 (둥근 뿔머리모양도 값)은 경계는 배설터(경계)
 3. 불이로 기준 : 단청간의 양곡에 한
 4. 축 경도-가장단 불이로 축경도(모든)는 지적선을 기준으로 국경(한양)을
 5. 본 지도는 산출(산출)~사정(산출)의 복제, 국시(산출), 등(산출), 등(산출)을 할 수 있으며, 무단 시(산출)의 차(산출)를 얻을 수(산출)
 6. 본 지도에 의(산출) 수(산출)



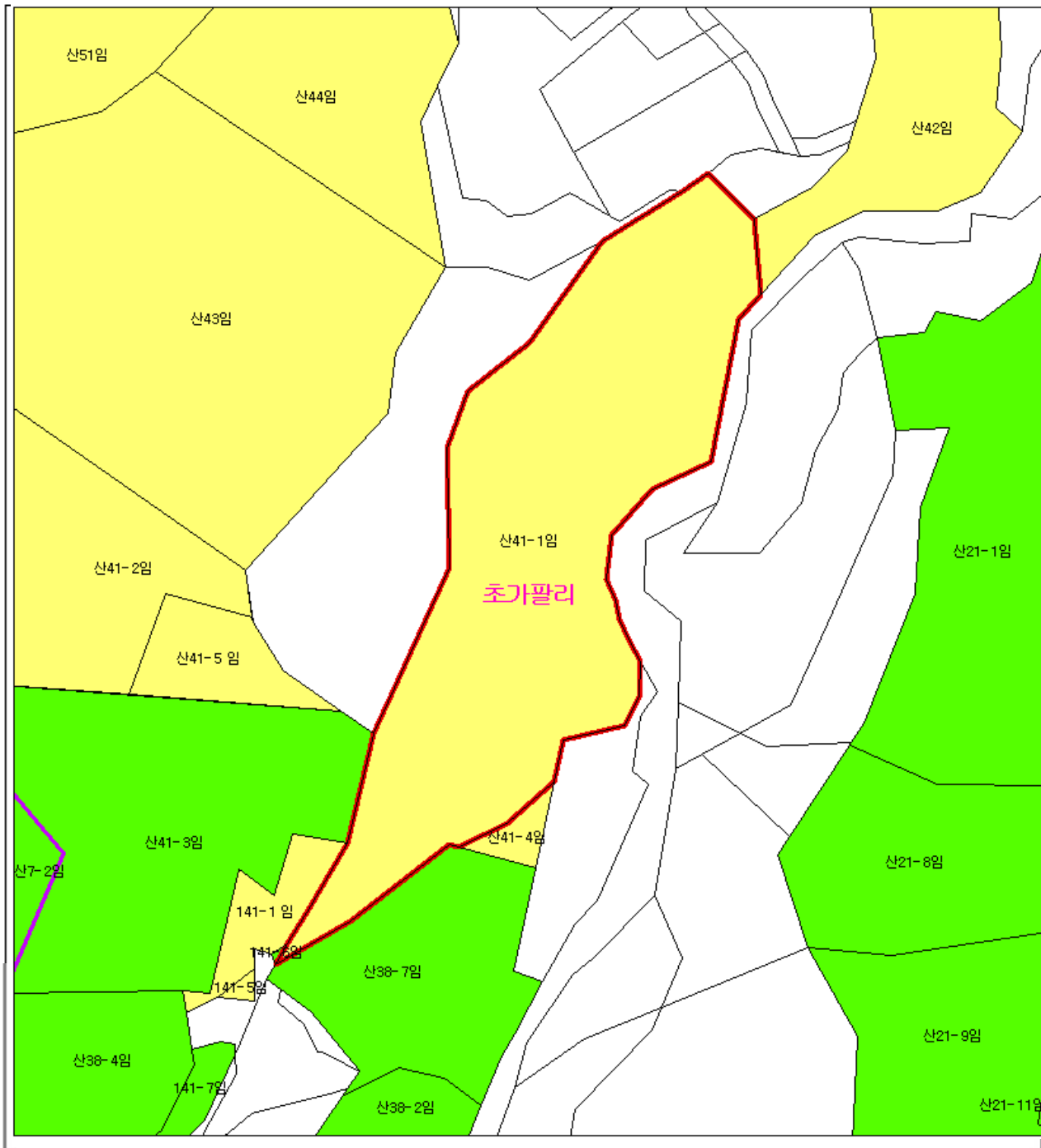
산지정보시스템 (<http://www.forestland.go.kr>)
산출정보 (<http://www.forest.go.kr>)

경기 포천 소흘 이곡 산87-1

산 지 구 분 도

(보전산지 해제(입업용 ▶ 준보전)) 및 용도지역 환원

도엽번호 : NJ52-9-5-077



별 계	
	종약물산지
	입업용산지
	준보전산지
	지적선
	환경경계
	대상지역

지정일자 : 산림청장
고시일자 : 2009 년 05 월 25 일
고시번호 : 산림청고시 제2009-42호

- 비고 :
1. 축산물 기준 : 한국축산물
 2. 투영법 : 등간 투영법(보통도입)은 경계는 비유틸리그래피
 3. 불기호 기준 : 등간간의 불기호
 4. 불기호는 개적인 불기호 수적기준으로 모든 지적선을 기준으로 국경한정
 5. 불기호는 상행방향에서 사정남은으로 북서, 국지방향, 동서, 남쪽을 할 수 있으며, 위한 시 공전공하 차라 지할을 얻을 수 있다
 6. 불기호에 의하여 수할할 수 있음

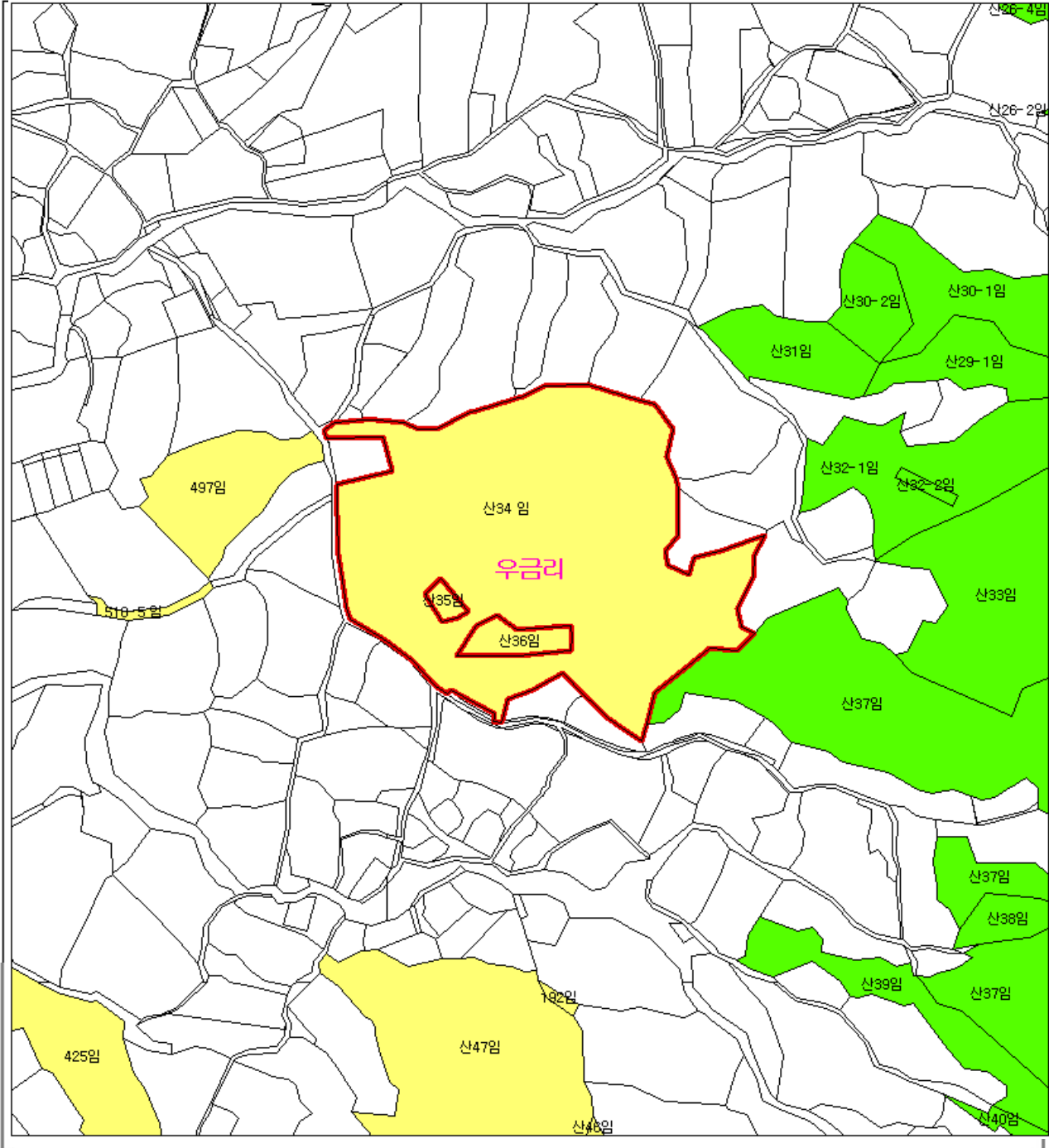
산지정보시스템(<http://www.forestland.go.kr>)
산림청(www.forest.go.kr)

경기 포천 소흘 초가팔 산41-1

산 지구 분 도

(보전산지 해제(입업용 ▶ 준보전)) 및 용도지역 환원

도엽번호 : NJ52-9-5-069



분 류	
	농업진흥지
	입업용산지
	보전산지
	지적선
	행정경계
	마을지역

지정일자 : 산림청장
 고시일자 : 2009년 05월 25일
 고시번호 : 산림청고시 제2009-42호

- 비고 :
1. 축양도 기준 : 한국특리지
 2. 축양도 : 동년 동북지방도(산34 임)는 산34 임의 북쪽(리경계)
 3. 축양도 기준 : 동년 동북지방도(산35 임)는 산35 임의 북쪽(리경계)
 4. 축양도 기준 : 동년 동북지방도(산36 임)는 산36 임의 북쪽(리경계)
 5. 축양도 기준 : 동년 동북지방도(산37 임)는 산37 임의 북쪽(리경계)
 6. 축양도 기준 : 동년 동북지방도(산38 임)는 산38 임의 북쪽(리경계)
 7. 축양도 기준 : 동년 동북지방도(산39 임)는 산39 임의 북쪽(리경계)
 8. 축양도 기준 : 동년 동북지방도(산40 임)는 산40 임의 북쪽(리경계)



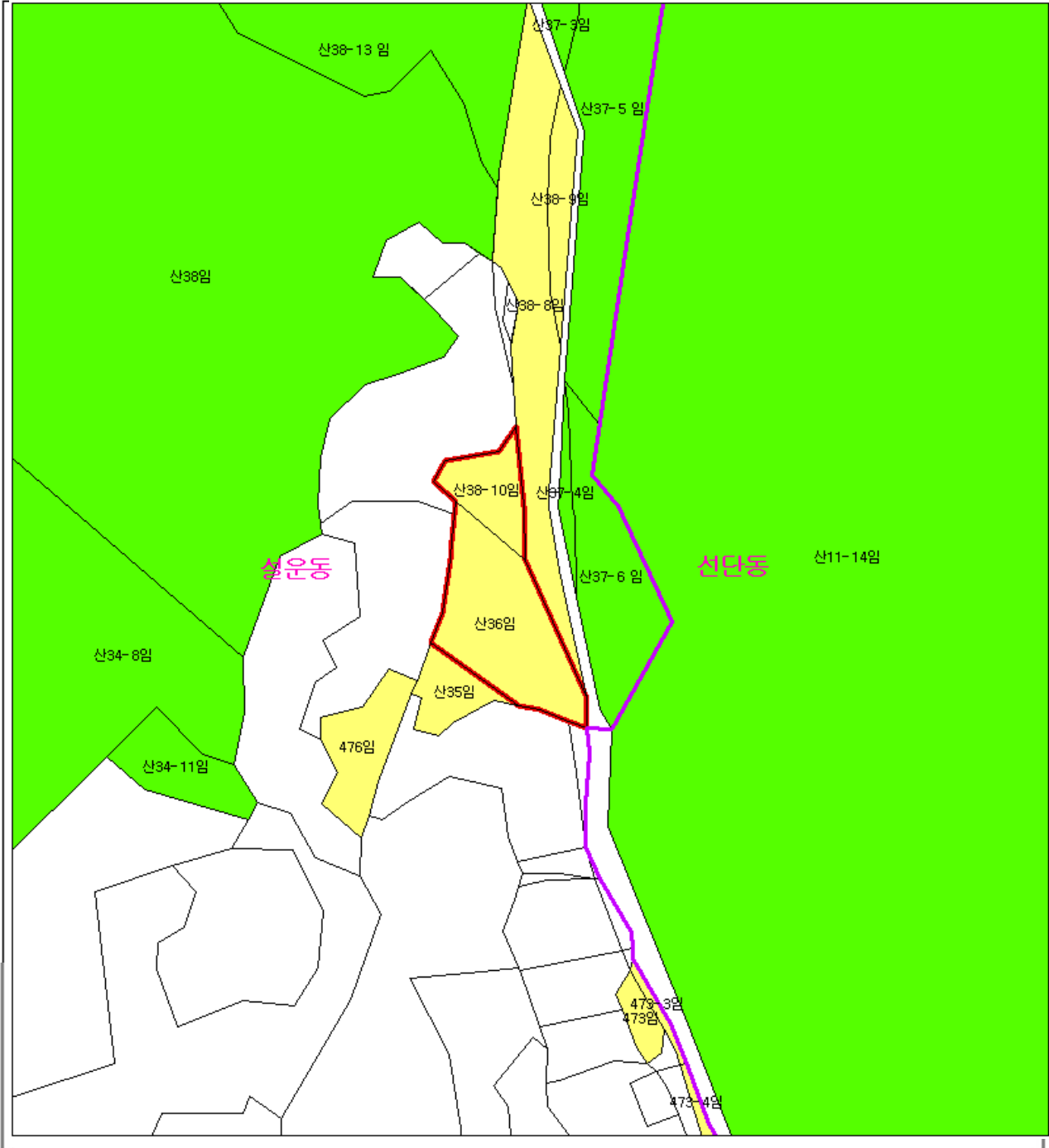
산지정보시스템 (<http://www.forestland.go.kr>)
 산림청 (<http://www.forest.go.kr>)

경기 포천 가산 우금 산34

산 지구 분 도

(보전산지 해제(입업용 ▶ 준보전)) 및 용도지역 환원

도엽번호 : NJ52-9-5-056



분 류	
	농업용산지
	입업용산지
	준보전산지
	지적선
	환경경계
	대상지역

지정일자 : 산림청장
고시일자 : 2009년 05월 25일
고시번호 : 산림청고시 제2009-42호

- 비고 :
1. 육상외 기준 : 한국특리지
 2. 투영법 : 등간 유클리드평면도법(은경제는 북위리경계)
 3. 높이표 기준 : 등심간의 평균해면
 4. 분 지표는 개작된 호수와 수리지표로 보는 기준선을 기준으로 국경한영유
 5. 본 시도는 산림청장이 사전승인없이 복제, 복사, 배포, 인공, 수정, 변경을 할 수 있으며, 위반 시 관련법에 따라 처벌을 받을 수 있음
 6. 본 지도에 의하여 추방할 수 있음

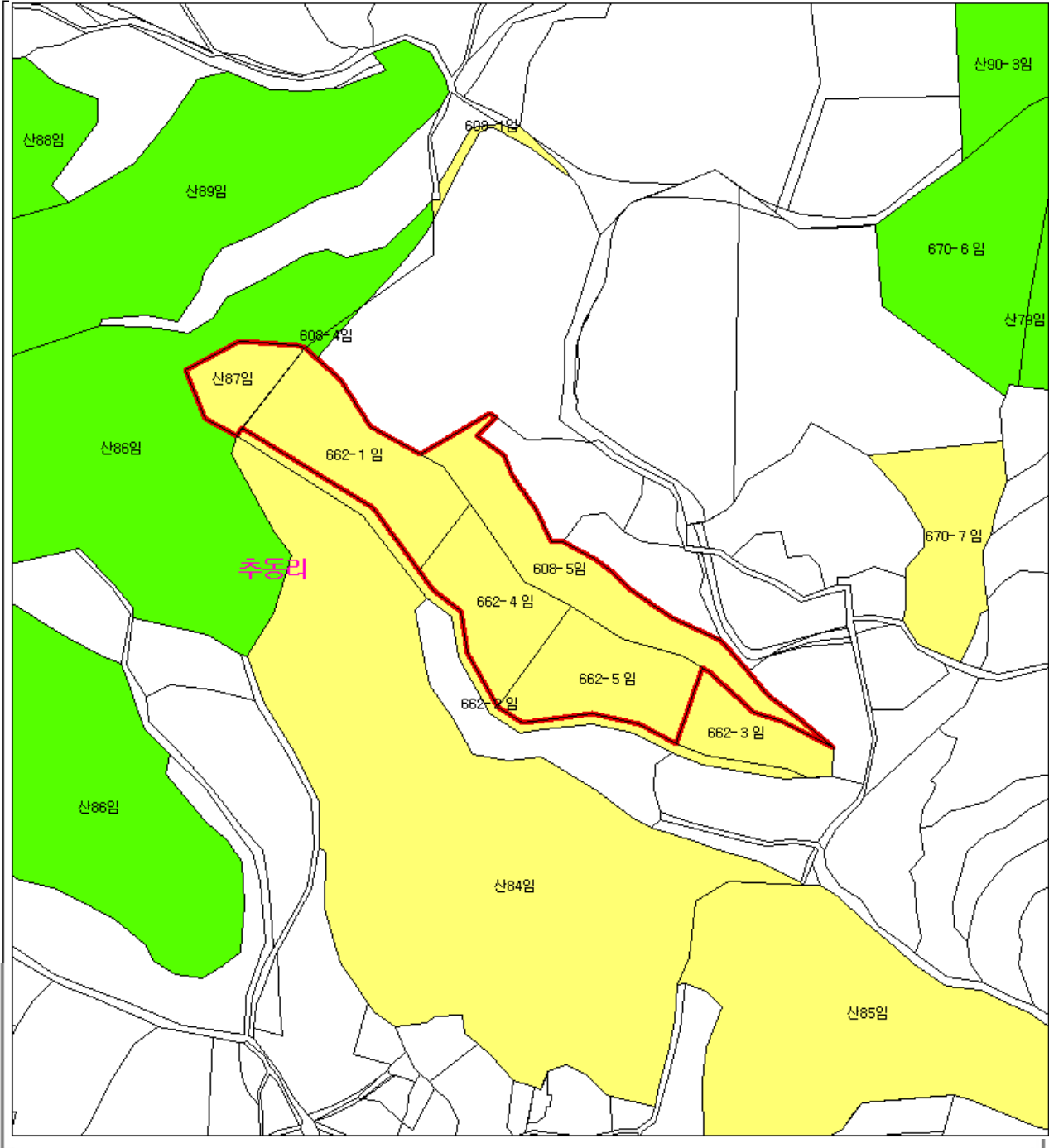


경기 포천 설운동 산36 일원

산 지구 분 도

(보전산지 해제(입업용 ▶ 준보전)) 및 용도지역 환원

도엽번호 : NJ52-9-5-007



별 계	
■ 농림용산지	□ 지적선
■ 입업용산지	□ 행정경계
■ 준보전산지	□ 대상지역

지정일자 : 산림청장
 고시일자 : 2009년 05월 25일
 고시번호 : 산림청고시 제2009-42호

- 비고 :
1. 축척의 기준 : 한국토지지
 2. 투영법 : 등간 평면투영법(고도 1000미터는 북위(북경))
 3. 높이도 기준 : 등점간의 평균해면
 4. 본 지도는 지적도 호수와 지적도 번호, 지적선을 기준으로 작성하였음
 5. 본 지도는 산림청장이 작성하였으나, 복제, 국사행위, 업무거래, 무단출판 등 수 있으며, 위반 시 관련규약 따라 처벌을 받을 수 있음
 6. 본 지도에 의하여 허탈할 수 있음

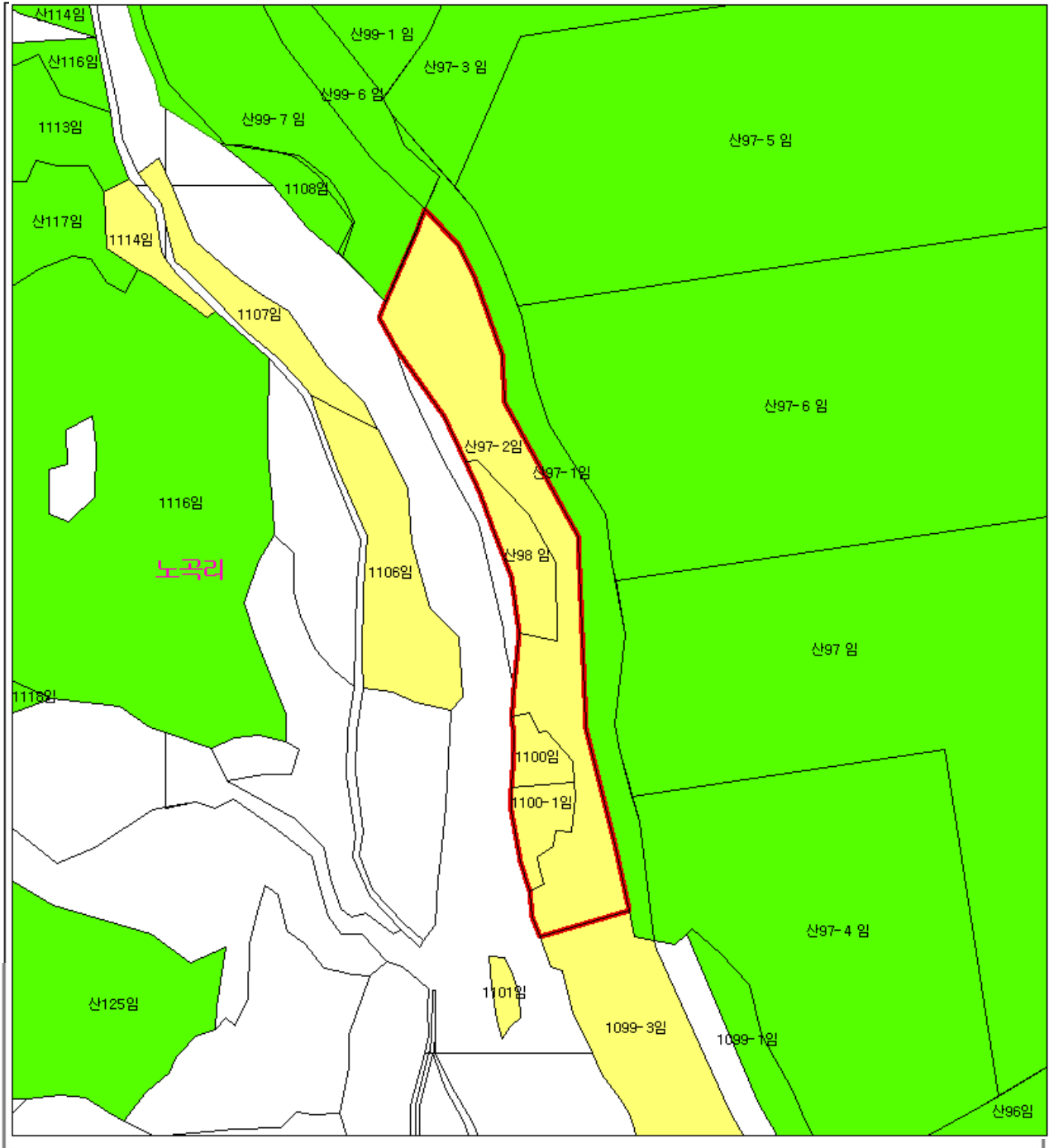


경기 포천 창수 추동 662-1임 일원

산 지구 분 도

(보전산지 해제(입업용 ▶ 준보전)) 및 용도지역 환원

도엽번호 : NJ52-5-27-094



별		례	
	농업진흥지		지역선
	입업진흥지		행정경계
	준보전산지		대상지역

지정일자 : 산림청장
고시일자 : 2009년 05월 25일
고시번호 : 산림청고시 제2009-42호

- 비고 :
1. 축장도 기준 : 한국측지계
 2. 투영법 : 동경 횡단투영법(고도값은 벡셀리겐계)
 3. 불차도 기준 : 등심간의 평균값
 4. 수치지표는 지리정보시스템으로 보는 위치성을 기준으로 국경현안용
 5. 본 지도는 산림청에서 작성하였으나, 복제, 국시행용, 업무용, 등용을 할 수 있으며, 무단 시 공권력에 의해 처벌을 받을 수 있음
 6. 본 지도에 의하여 허탈할 수 있음



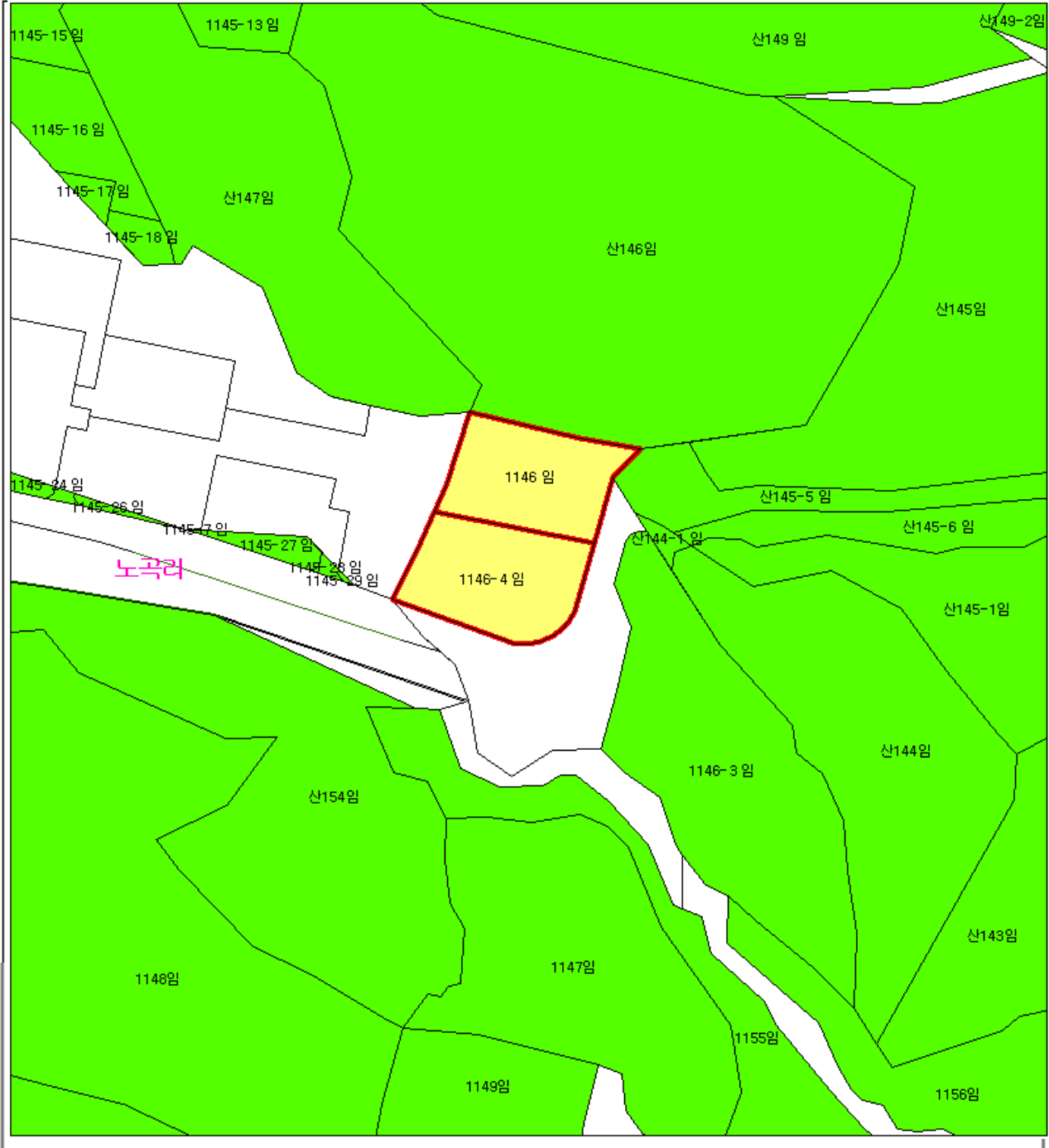
산지정보시스템 (<http://www.forest.land.go.kr>)
산림청 (<http://www.forest.go.kr>)

경기 포천 이동 노곡 산97 일원

산 지구 분 도

(보전산지 해제(입업용 ▶ 준보전)) 및 용도지역 환원

도엽번호 : NJ52-5-27-093



별 기	
	농업진흥지
	입업진흥지
	준보전산지
	지적선
	환경경계
	대상지역

지정일자 : 산림청장
 고시일자 : 2009년 05월 25일
 고시번호 : 산림청고시 제2009-42호

- 비고 :
1. 축산물 기준 : 한국축산물
 2. 축산물 : 농민 협회(농민조합)에 신청한 축산물(농가)
 3. 농산물 기준 : 농민조합에 신청한 농산물
 4. 축산물 : 축산물 기준과 축산물 기준을 모두 충족하는 경우(축산물)
 5. 농 산지용 산지(농지) 사용가능으로 해제, 국산산물, 수입산물, 수입산물, 수입산물을 사용할 수 있으며, 위한 시 관련규정 하의 제정할 수 있음
 6. 본 지도에 의하여 축산물 수 있음

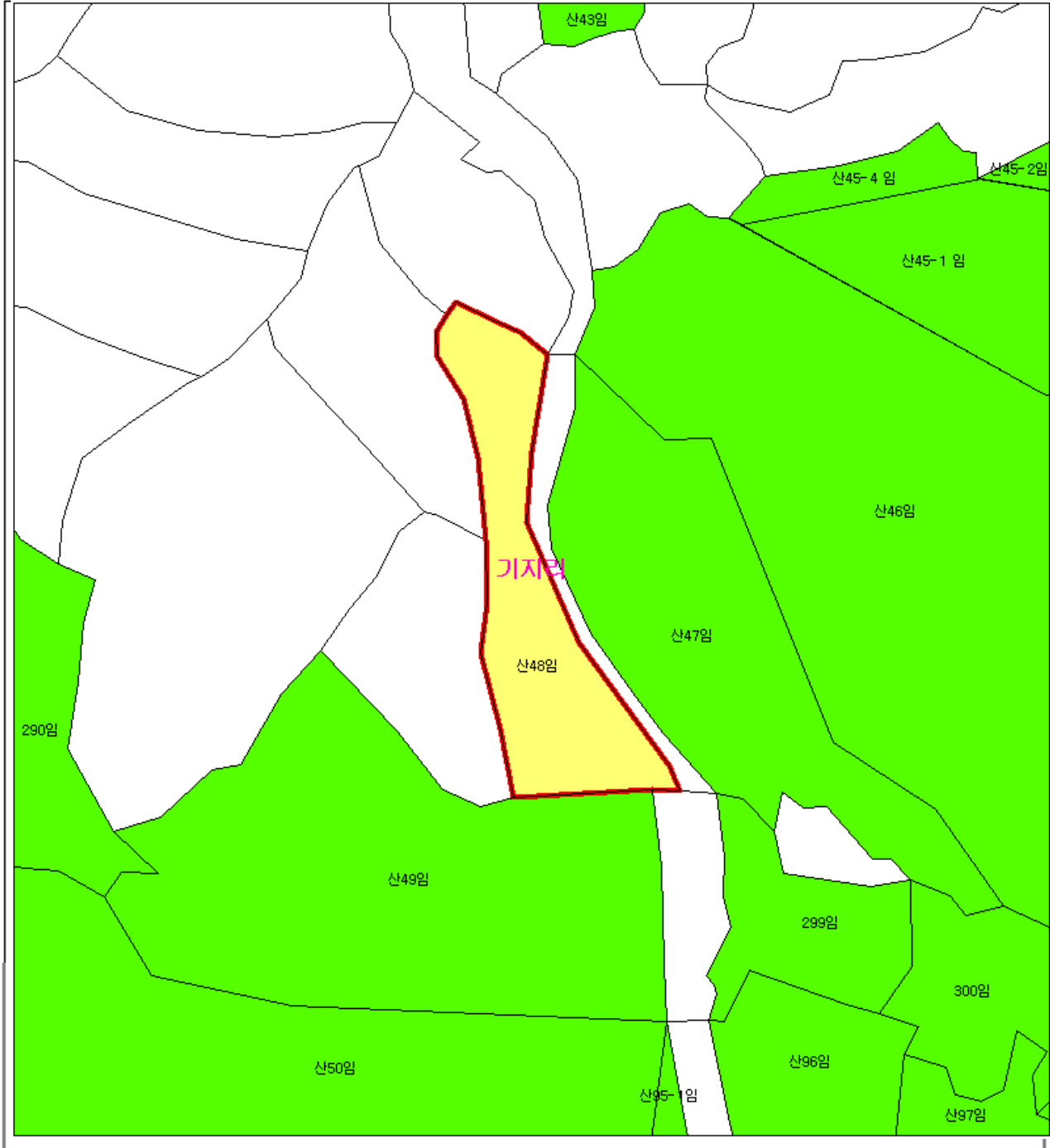


경기 포천 가산 우금 **1146** 일원

산 지구 분 도

(보전산지 해제(입업용 ▶ 준보전)) 및 용도지역 환원

도엽번호 : NJ52-9-5-040



분 류	
	농업진흥지
	입업진흥지
	준보전산지
	지적선
	환경경계
	대상지역

지정일자 : 산림청장
고시일자 : 2009년 05월 25일
고시번호 : 산림청고시 제2009-42호

- 비고 :
1. 해당도 기준 : 한국특리지
 2. 투영법 : 등간 평면투영법(경도는 북위리경계)
 3. 분기도 기준 : 등간도의 1/50,000
 4. 본 지도는 지적도 호수와 수리지정보 또는 지적선을 기준으로 작성하였음
 5. 본 지도는 산림청장이 사전승인후에 복제, 국사행용, 업무거래, 등장을 할 수 있으며, 무단 시 공권력에 따라 처벌을 받을 수 있음
 6. 본 지도에 의하여 허탈할 수 있음



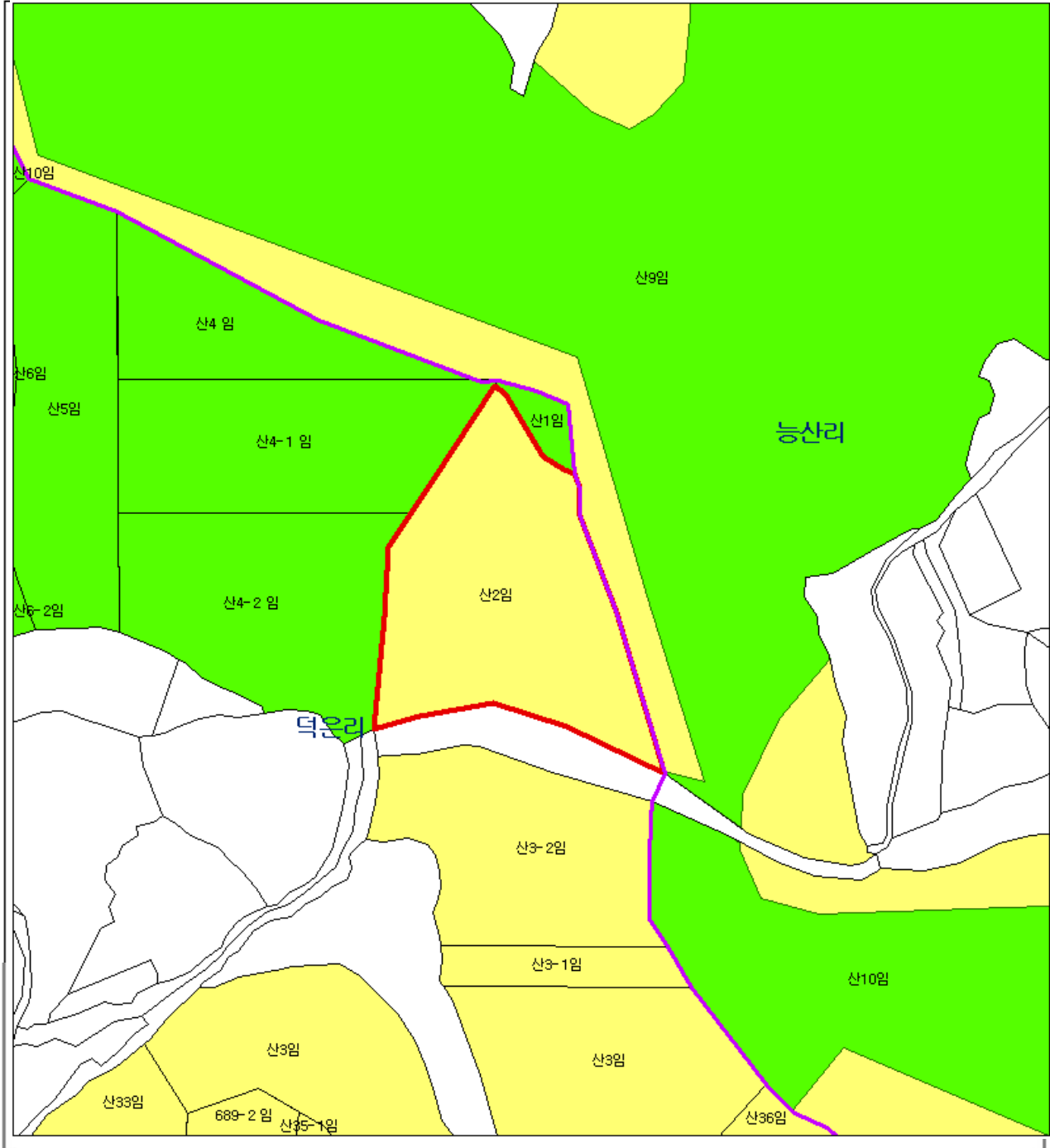
산지정보시스템(<http://www.forestland.go.kr>)
산림청(<http://www.forest.go.kr>)

경기 포천 신북 기지 산48

산 지구 분 도

(보전산지 해제(입업용 ▶ 준보전)) 및 용도지역 환원

도엽번호 : NJ52-9-4-071



별 기	
	일반농업용지
	농업용산지
	준보전산지
	지적선
	환경경계
	대상지역

지정일자 : 산림청장
고시일자 : 2009년 05월 25일
고시번호 : 산림청고시 제2009-42호

- 비고 :
1. 축강요 기준 : 한국특리지
 2. 축강요 (동단 동북사면으로 접근한 경계는 배설터전계)
 3. 불피요 기준 : 단천간의 양곡에 한
 4. 축 강요는 재단 불피요 축강요로 보는 지적선을 기준으로 국경한양읍
 5. 본 지도는 산림청에서 작성하였으나 복제, 국시행용, 등본제외, 무단으로 할 수 있으며, 무단 시 공판권하 자라 처벌을 받을 수 있음
 6. 본 지도에 의하여 하향할 수 있음



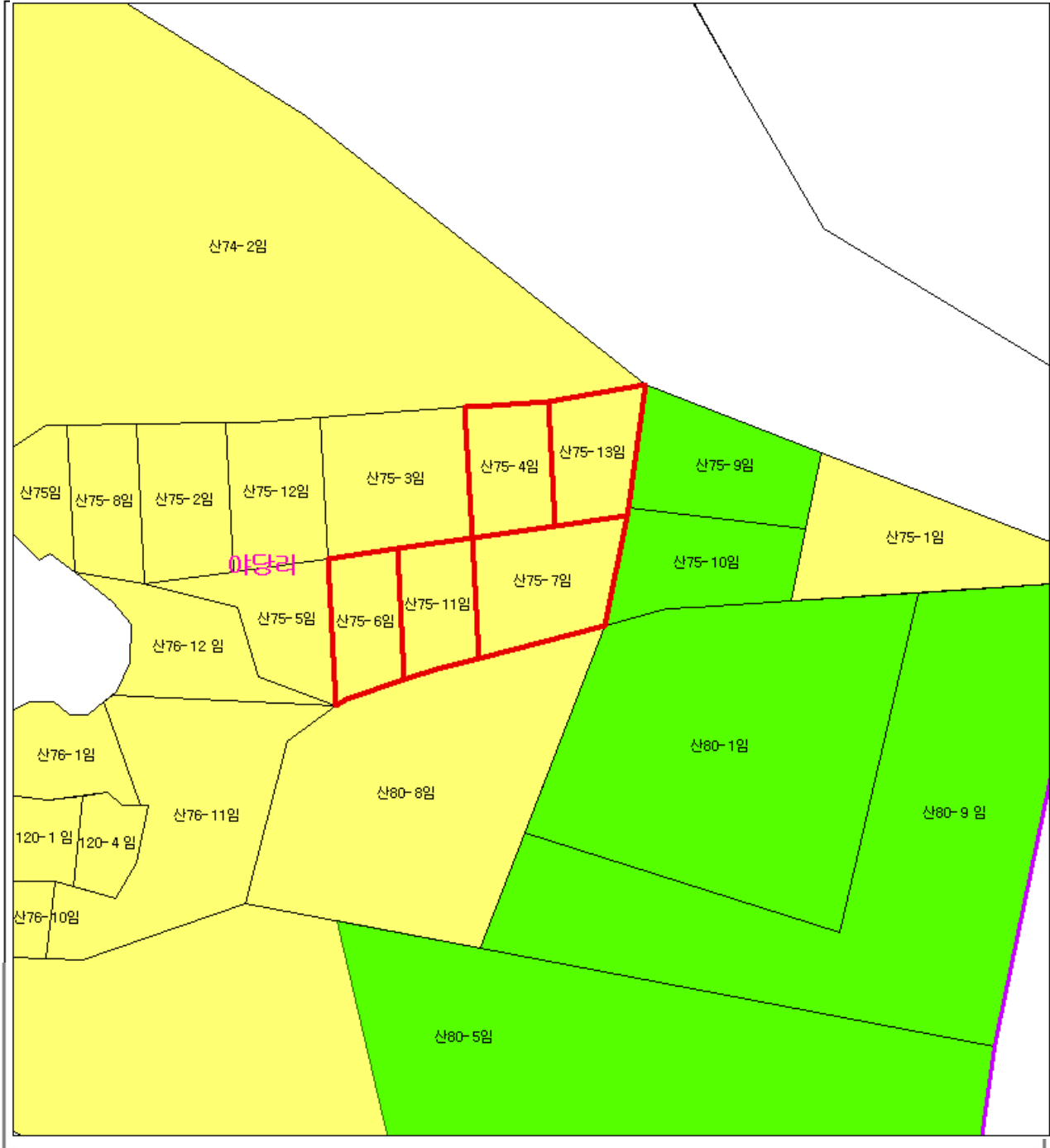
산지정보시스템 (<http://www.forestland.go.kr>)
산림청 (<http://www.forest.go.kr>)

경기 파주 월롱 덕은 산2

산 지구 분 도

(보전산지 해제(입업용 ▶ 준보전)) 및 용도지역 환원

도엽번호 : NJ52-9-11-011



분 류	
	농업진흥지
	입업진흥지
	준보전산지
	지적선
	환경경계
	대상지역

지정일자 : 산림청장
 고시일자 : 2009 년 05 월 25 일
 고시번호 : 산림청고시 제2009-42호

- 비고 :
1. 축감의 기준 : 한국토지지
 2. 투쟁금 (동년 동률비율로 2009년 5월 25일 현재는 비활리(경계))
 3. 불가조 기준 : 당초입지 할당제 안
 4. 준 보전- 개지된 불가조 주지(원도) 또는 개지(선)를 기준으로 국경(한일국)
 5. 본 시도는 산림청에서 사정(농업)을 위해, 국지(농업, 농업)를, 국지(농업)를 할 수 있으며, 위한 시(농업)를 차라(농업)를 할 수 있다
 6. 본 지도에 의하여(농업)를 할 수 있다

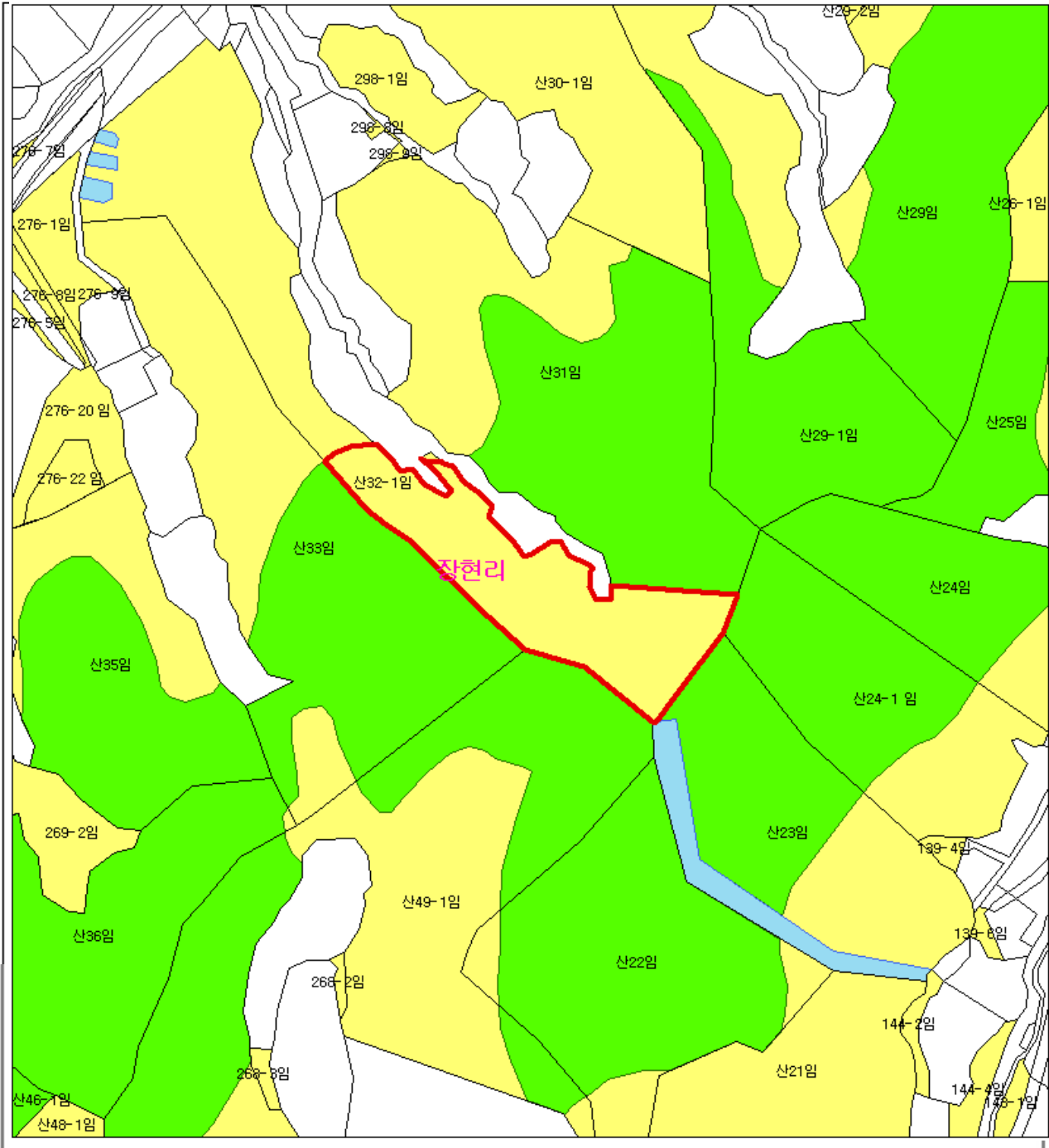


산지정보시스템(<http://www.forestland.go.kr>)
 산림청(<http://www.forest.go.kr>)

경기 파주 교하 야당 산75- 13 일원

산지 구분도

도엽번호 : NJ52-9-4-010



별 계	
	농업용산지
	임업용산지
	농경지산지
	지적선
	행정경계
	대상지역

지정일자 : 산림청장
 고시일자 : 2009년 05월 25일
 고시번호 : 산림청고시 제2009-42호

- 비고 :
1. 축강의 기준 : 한국특리지
 2. 축강의 기준 : 동년 동월비율로 20년 이상은 비축비율(계)
 3. 축강의 기준 : 단정간의 평균비율
 4. 축 강도는 개작의 목적과 축강비율에 따라 축강비율을 기준으로 국경선인용
 5. 축 강도는 산형상에서 사정불온으로 비축, 국지형용, 등부계, 등곡을 할 수 있으며, 위한 시 축강공해 차라 저할을 얻을 수 있는
 6. 축 강도에 의하여 축강할 수 있음

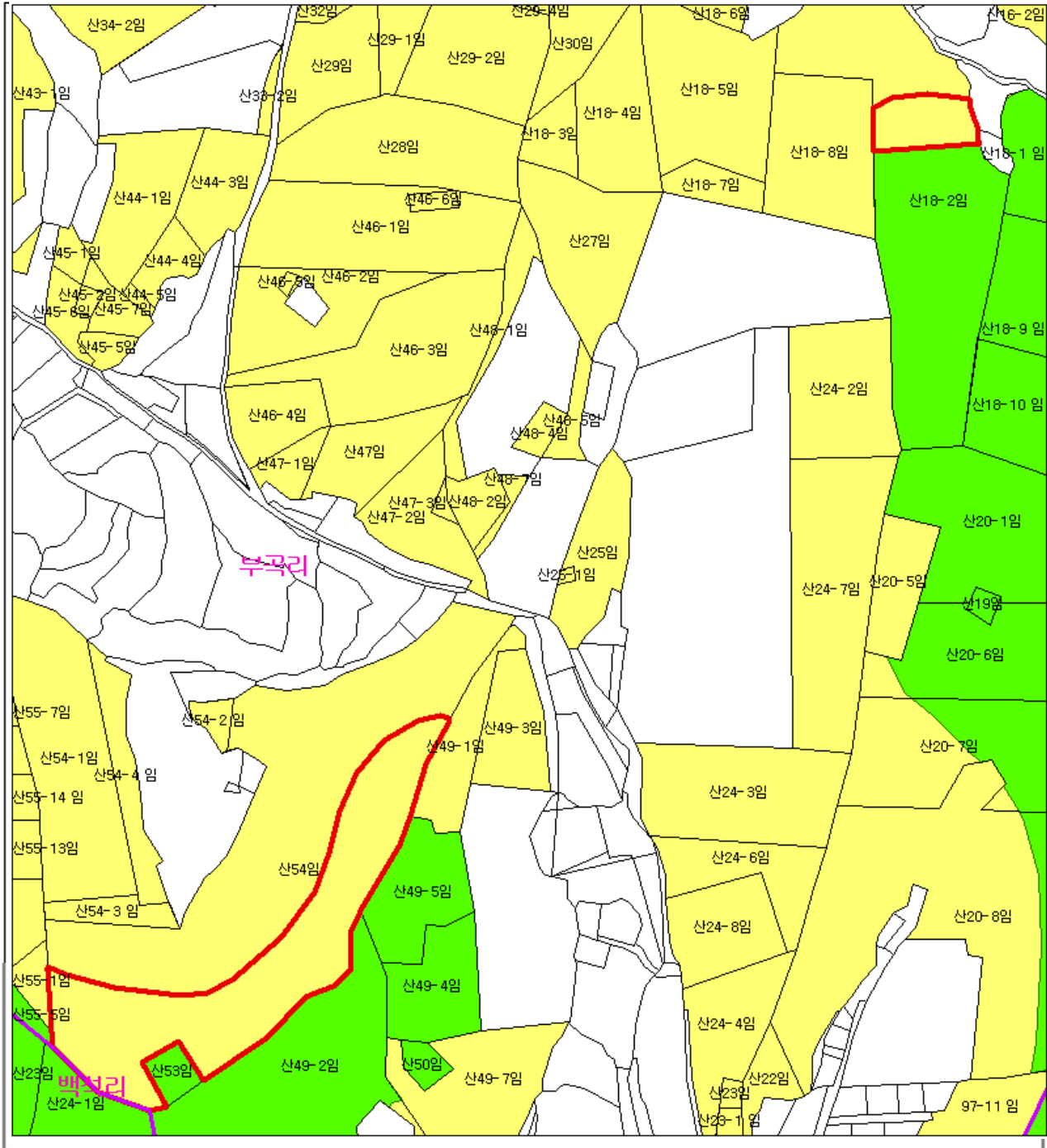


경기 파주 적성 장현 산32-1

산 지구 분 도

(보전산지 해제(입업용 ▶ 준보전)) 및 용도지역 환원

도엽번호 : NJ52-9-4-074



별 기	
	보유산지
	입업용산지
	준보전산지
	지적선
	학경경계
	대상지역

지정일자 : 산림청장
 고시일자 : 2009년 05월 25일
 고시번호 : 산림청고시 제2009-42호

- 비고 :
1. 축간도 기준 (한국측지)
 2. 투영법 : 등간 평면투영법(단곡면 투영법) (북위계)
 3. 분기도 기준 : 등간면의 평균곡률
 4. 본 지도는 재원도 호수와 수리지정보 또는 지적선상 기준으로 작성하였음
 5. 본 지도는 산출정보에 사용되었는지 복제, 복사, 배포, 무단으로 사용할 수 없으며, 무단 시 관련법에 따라 처벌을 받을 수 있음
 6. 본 지도에 의하여 하필할 수 있음



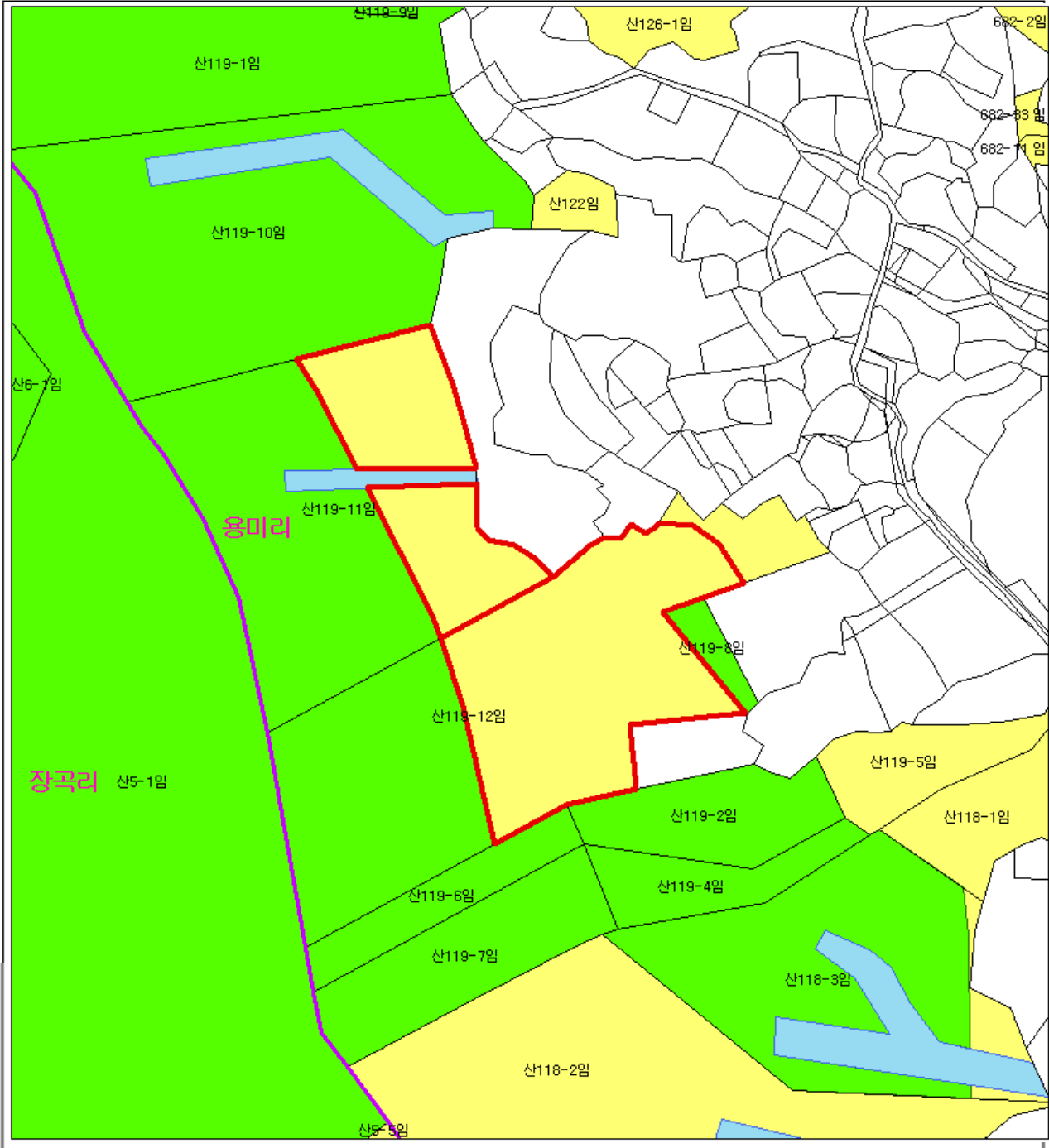
산지정보시스템 (http://www.forestland.go.kr)
 산림청 (http://www.forest.go.kr)

경기 파주 파주 부곡 산54 일원

산 지구 분 도

(보전산지 해제(입업용 ▶ 준보전)) 및 용도지역 환원

도엽번호 : NJ52-9-11-005



분 류	
	농업진흥지
	입업진흥지
	준보전산지
	지적선
	환경경계
	대상지역

지정일자 : 산림청장
 고시일자 : 2009년 05월 25일
 고시번호 : 산림청고시 제2009-42호

- 비고 :
1. 축산요지 기준 : 한국축산지
 2. 투영법 : 등간 유폴리아노이드 법(은경계는 북위리경계)
 3. 높이표 기준 : 등심간의 평균해면
 4. 등 심표는 개천의 하부와 수리지점도 또는 지적서를 기준으로 국경하안측
 5. 본 지도는 산형상경이 사정불온으로 인해, 국지현상, 등부경계, 등고선을 할 수 없으며, 위한 시, 관련공여 차라 지할을 얻을 수 도전
 6. 본 지도에 의하여 추할할 수 없음

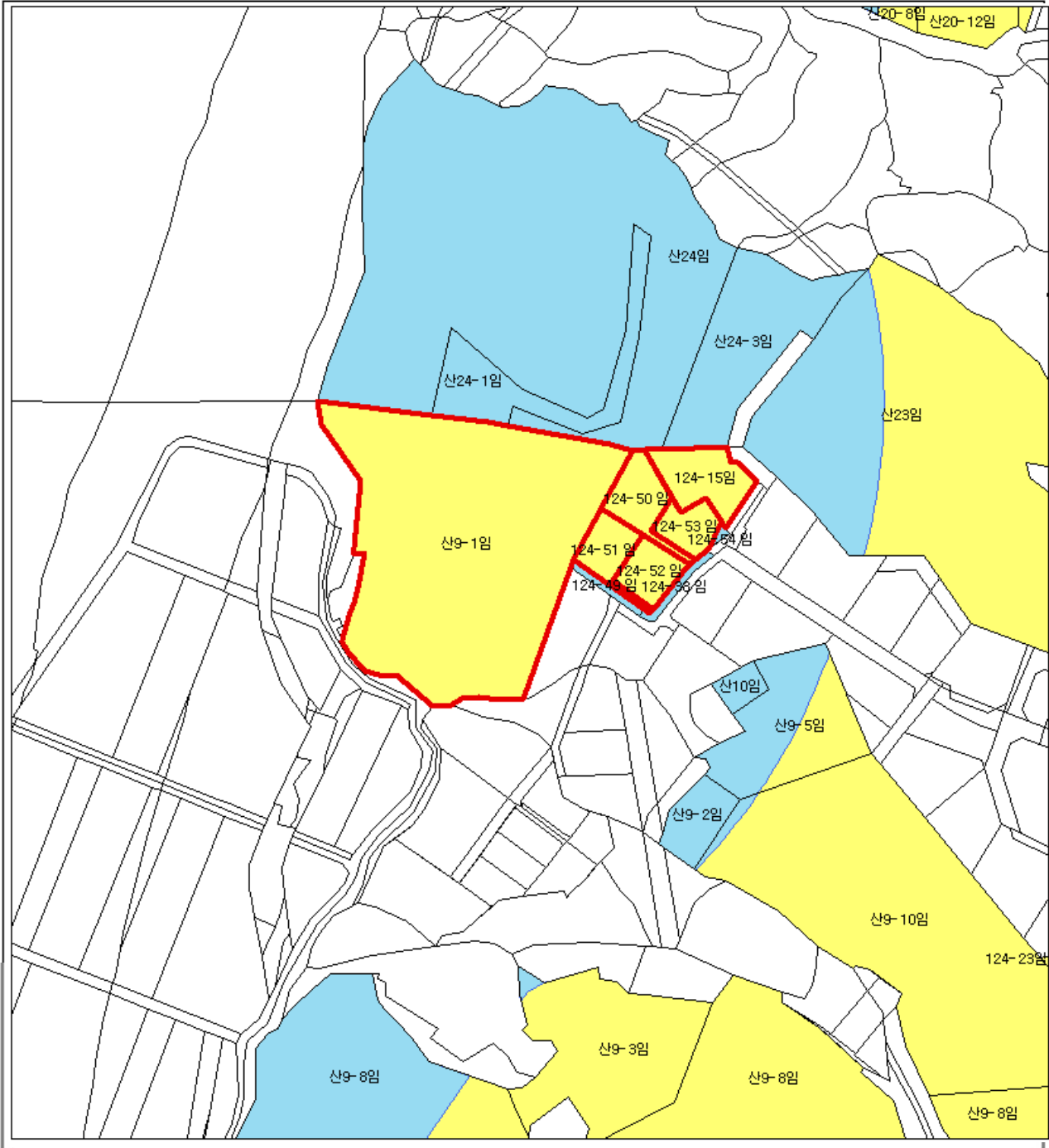


경기 파주 광탄 용미 산119 일원

산 지구 분 도

(보전산지 해제(입업용 ▶ 준보전)) 및 용도지역 환원

도엽번호 : NJ52-9-3-088



분 류	
	농업용산지
	입업용산지
	준보전산지
	지적선
	환경경계
	대상지역

지정일자 : 산림청장
고시일자 : 2009년 05월 25일
고시번호 : 산림청고시 제2009-42호

- 비고 :
1. 축간도 기준 : 한국특리지
 2. 투광도 : 등간 투광비율(0.25)인 경계는 복선(이경계)
 3. 불가도 기준 : 등간간의 평균값
 4. 등 지고는 개천, 호수, 수리지점도 또는 지적선을 기준으로 국경(한일국)
 5. 본 지도는 산림청장이 사정불온으로 복제, 국시행용, 영·복제, 무단을 할 수 있으며, 무단 시 관련공해 처리 처벌을 받을 수 있음
 6. 본 지도에 의하여 허탈할 수 있음



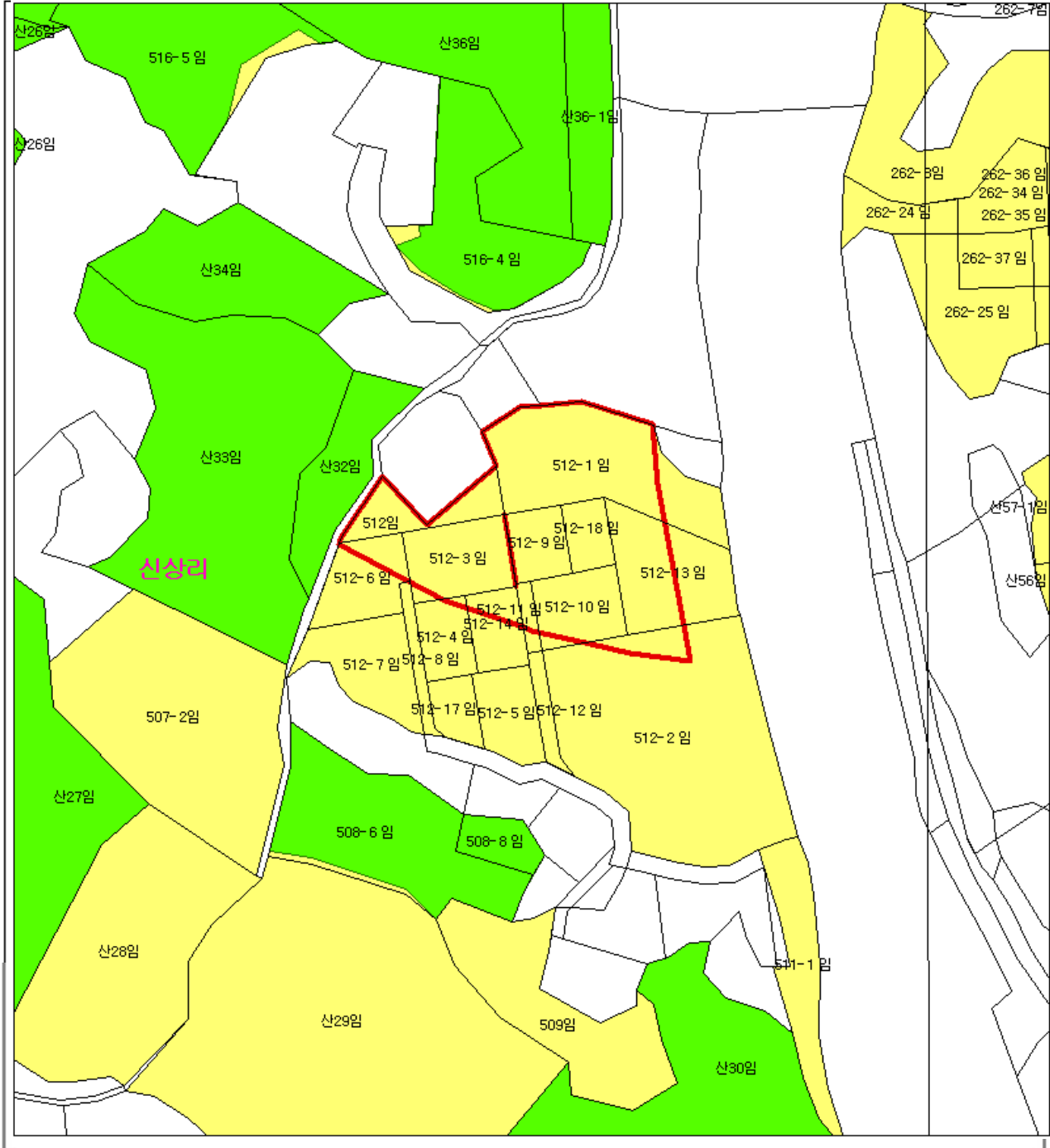
산지정보시스템(<http://www.forestland.go.kr>)
산림청(<http://www.forest.go.kr>)

경기 파주 광탄 용미 산119 일원

산 지구 분도

(보전산지 해제(입업용 ▶ 준보전)) 및 용도지역 환원

도엽번호 : NJ52-9-6-064



분 류		구 분	
	농업진흥지		지적선
	입업진흥지		환경경계
	준보전산지		대상지역

지정일자 : 산림청장
고시일자 : 2009년 05월 25일
고시번호 : 산림청고시 제2009-42호

- 비고 :
1. 축산물 기준 : 한국축산지
 2. 축산물 : 농민 협회로부터 받은 견해는 배제(비경계)
 3. 농지조 기준 : 농지조령에 준함
 4. 준 보전 산지 : 농지조령과 농지조령에 따른 지적선용 기준으로 국경선인용
 5. 본 지도는 산림청장이 사전조사한 토지, 국지현황, 토지소재, 등고선 등 자료를 토대로, 위장 시 공권력에 따라 처벌을 받을 수 있음
 6. 본 지도에 의하여 처벌할 수 없음



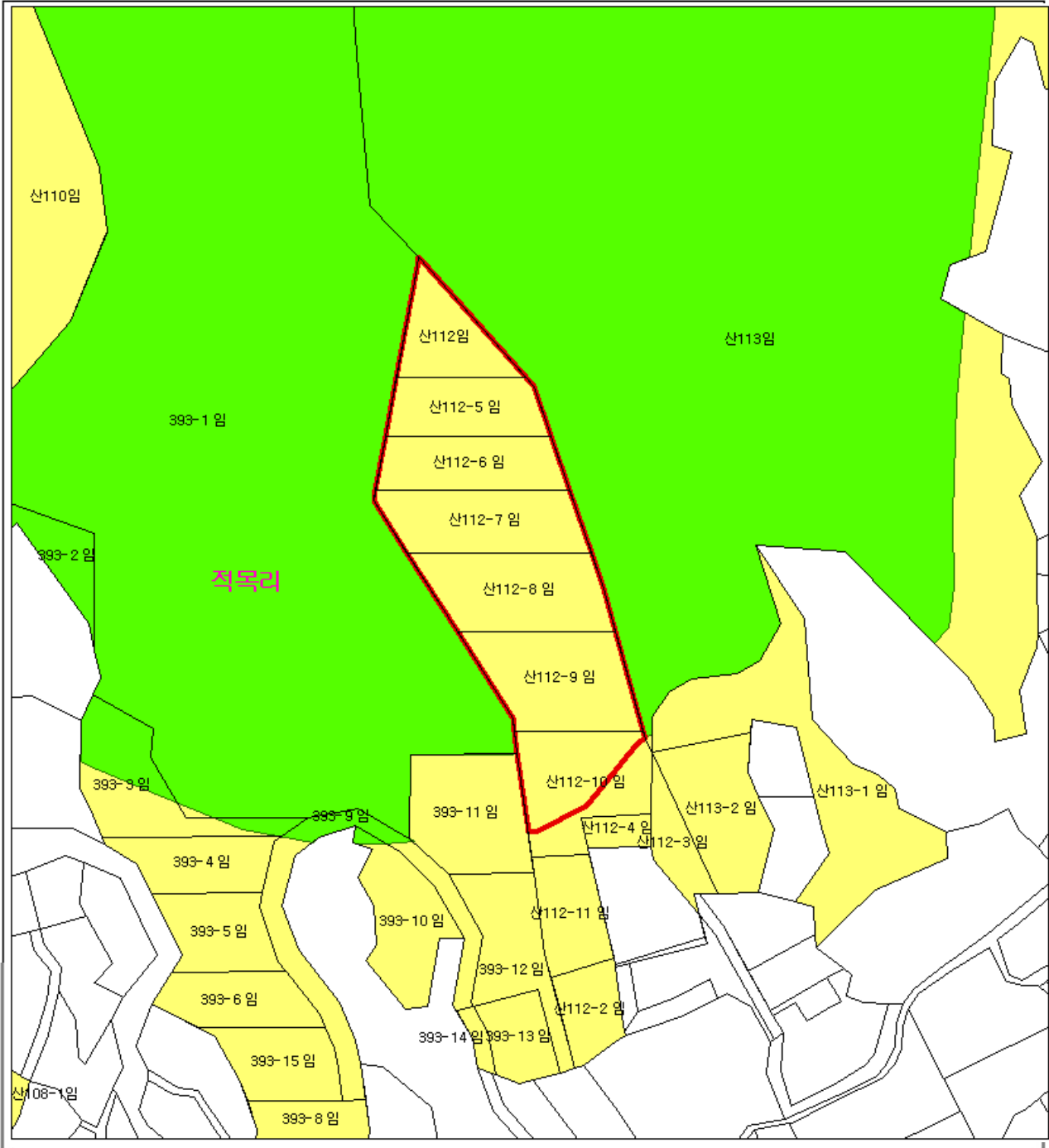
산지정보시스템 (http://www.forestland.go.kr)
산림청 (http://www.forest.go.kr)

경기 가평 하면 신상 512 일원

산지 구분도

(보전산지 해제(입업용 ▶ 준보전)) 및 용도지역 환원

도엽번호 : NJ52-9-6-017



별 계	
	농림부산지
	입업용산지
	일반산지
	지적선
	학경경계
	대성지역

지정일자 : 산림청장
고시일자 : 2009년 05월 25일
고시번호 : 산림청고시 제2009-42호

- 비고 :
1. 축경도 기준 : 한국축경지
 2. 축경도 : 둘레 둘레비율도 값(단 경계는 배설비경계)
 3. 불가지 기준 : 단청간의 평균치
 4. 단 청도는 개화단 불지와 수리지점도 또는 개화점을 기준으로 측정함
 5. 단 청도는 산형질경사, 사경높이, 지형, 국지성, 등·노·계, 등고선을 할 수 있으며, 위한 시 관측결과 차라 지점을 얻을 수 있음
 6. 단 청도에 의하여 측정할 수 있음



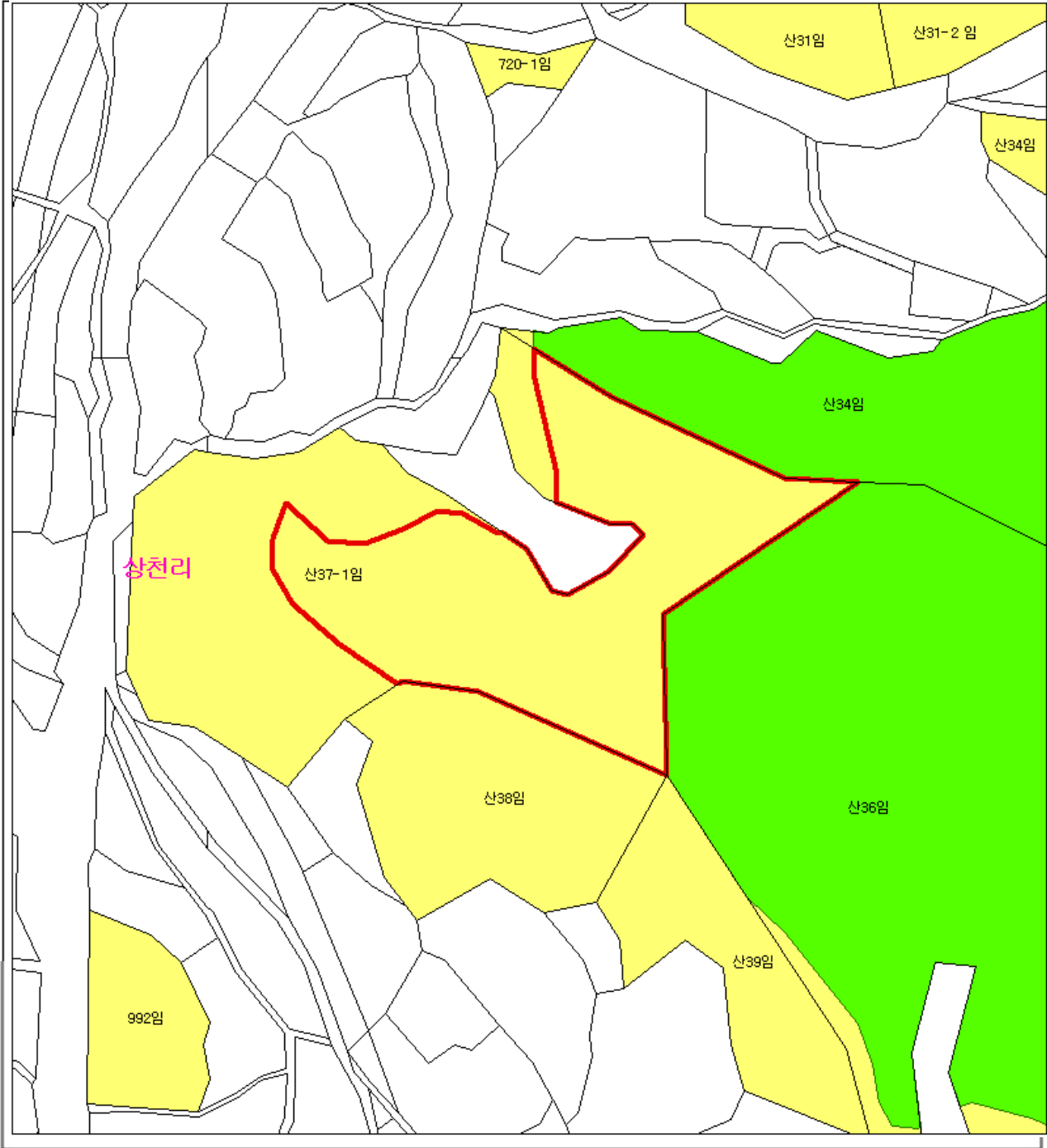
산지정보시스템 (<http://www.forestland.go.kr>)
산림청 (<http://www.forest.go.kr>)

경기 가평 북면 적목 산112 일원

산 지구 분 도

(보전산지 해제(입업용 ▶ 준보전)) 및 용도지역 환원

도엽번호 : NJ52-9-6-088



분 류	
	농업진흥지
	입업진흥지
	준보전산지
	지적선
	환경경계
	대상지역

지정일자 : 산림청장
고시일자 : 2009년 05월 25일
고시번호 : 산림청고시 제2009-42호

- 비고 :
1. 축간외 기준 : 한국특리지
 2. 투영법 : 등간 평면투영법(고도 경계는 보물리경계)
 3. 분기표 기준 : 등산간의 평균해안
 4. 분 기표는 개천의 분기표 수치지표로 보는 기준선을 기준으로 국경한정음
 5. 분 기표는 산형선에서 가장높은곳이 북서, 국사방울, 등기계, 등근을 할 수 있으며, 위한 시 관련공여 차라 지할을 얻을 수 도전
 6. 분 기표에 의하여 수할할 수 도전



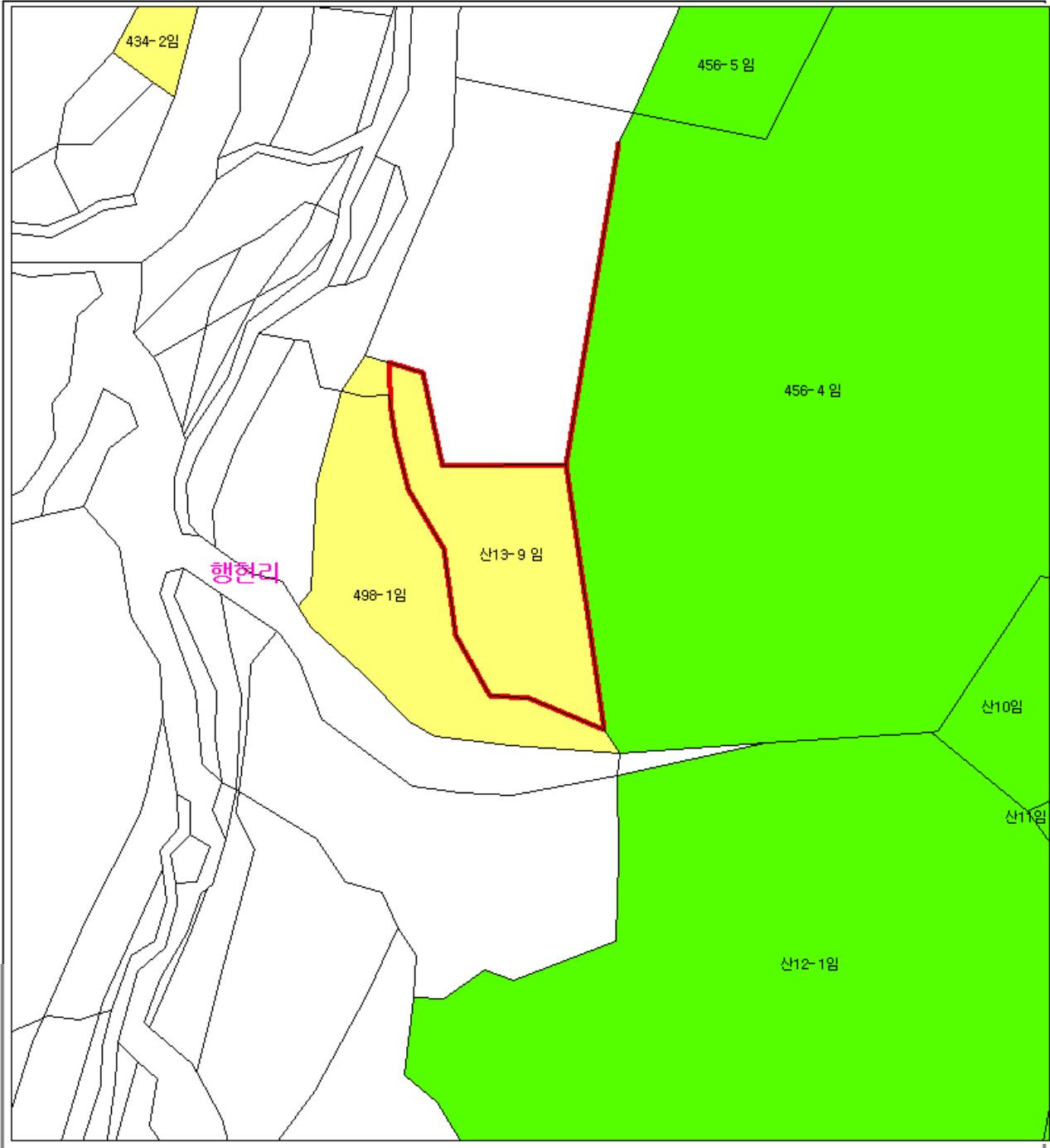
산지정보시스템(<http://www.forestland.go.kr>)
산림청(<http://www.forest.go.kr>)

경기 가평 청평 상천 산37- 1

산 지구 분 도

(보전산지 해제(입업용 ▶ 준보전)) 및 용도지역 환원

도엽번호 : NJ52-9-6-095



분 류	
	농업진흥지
	입업진흥지
	준보전산지
	지적선
	환경경계
	대상지역

지정일자 : 산림청장
 고시일자 : 2009년 05월 25일
 고시번호 : 산림청고시 제2009-42호

- 비고 :
1. 축간도 기준 : 한국토지지
 2. 투영법 : 등간 유클리드 투영법(경도는 북위리경계)
 3. 분할도 기준 : 등간간의 평균치
 4. 분할도-계측도 호차와 수치지형도 호차 차이를 기준으로 국경한정
 5. 분할도 상형상경-사경분수이하 북측, 국지방울, 등부계, 등고선
 할 수 있으며, 위한 시 공간관계 차라 지할을 얻을 수 있음
 6. 분할도에 의하여 측정할 수 있음

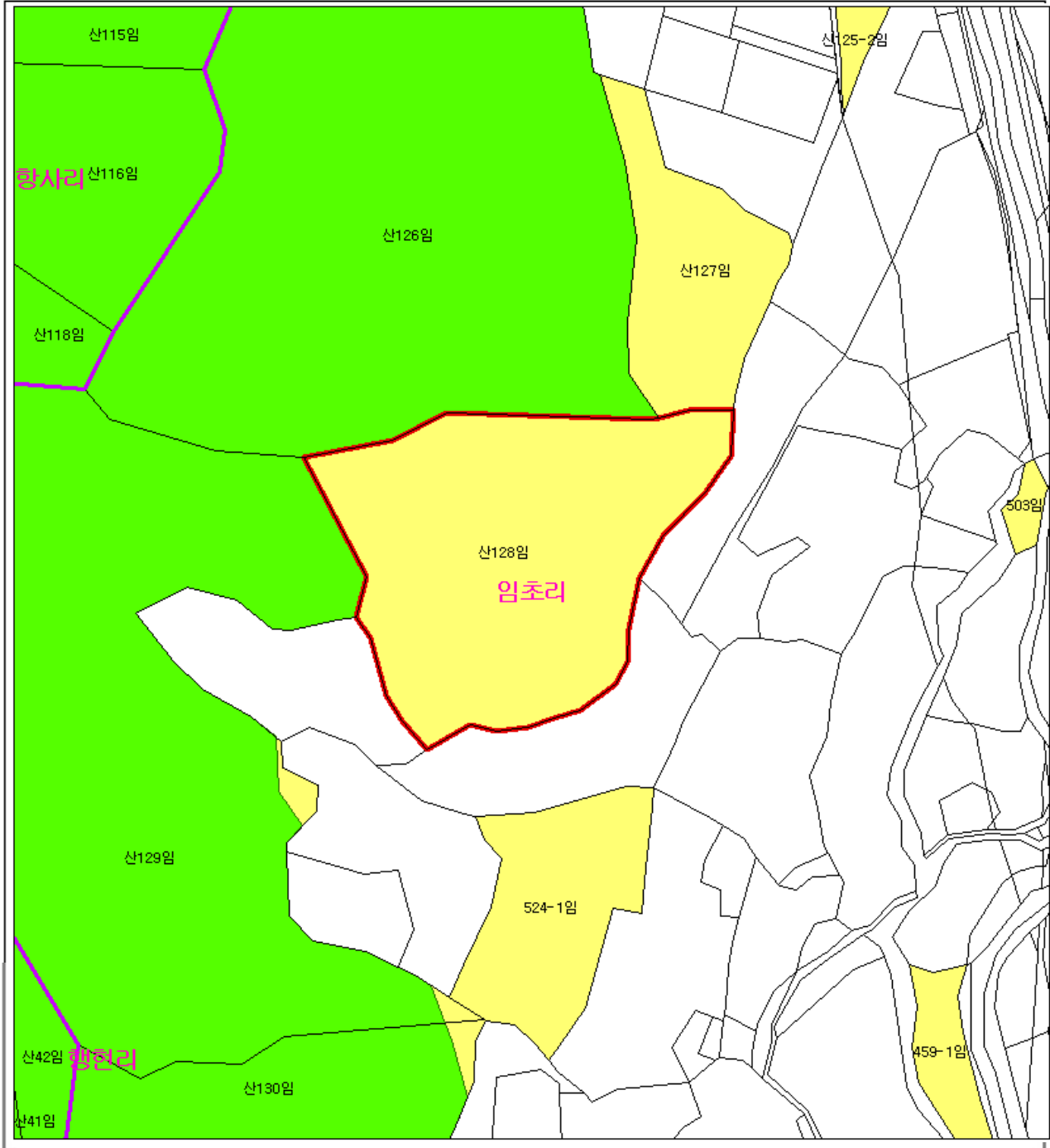


경기 가평 상 행현 산13-9

산 지구 분 도

(보전산지 해제(입업용 ▶ 준보전)) 및 용도지역 환원

도엽번호 : NJ52-9-6-085



분 류	
	농업진흥지
	입업진흥지
	준보전산지
	지적선
	환경경계
	대상지역

지정일자 : 산림청장
고시일자 : 2009년 05월 25일
고시번호 : 산림청고시 제2009-42호

- 비고 :
1. 축감의 기준 : 한국특허지
 2. 축감의 기준 : 동년 동분기(보통)인 경우에는 특별(비)경계
 3. 축감의 기준 : 동년 동분기(보통)인 경우에는 특별(비)경계
 4. 축감의 기준 : 동년 동분기(보통)인 경우에는 특별(비)경계
 5. 본 지도는 산림청장이 사정할 수 있는 범위, 국시행용, 입업용, 입업용을 할 수 있으며, 위한 시 공전공하 차라 지할을 얻을 수 있는
 6. 본 지도에 의하여 축감할 수 있음



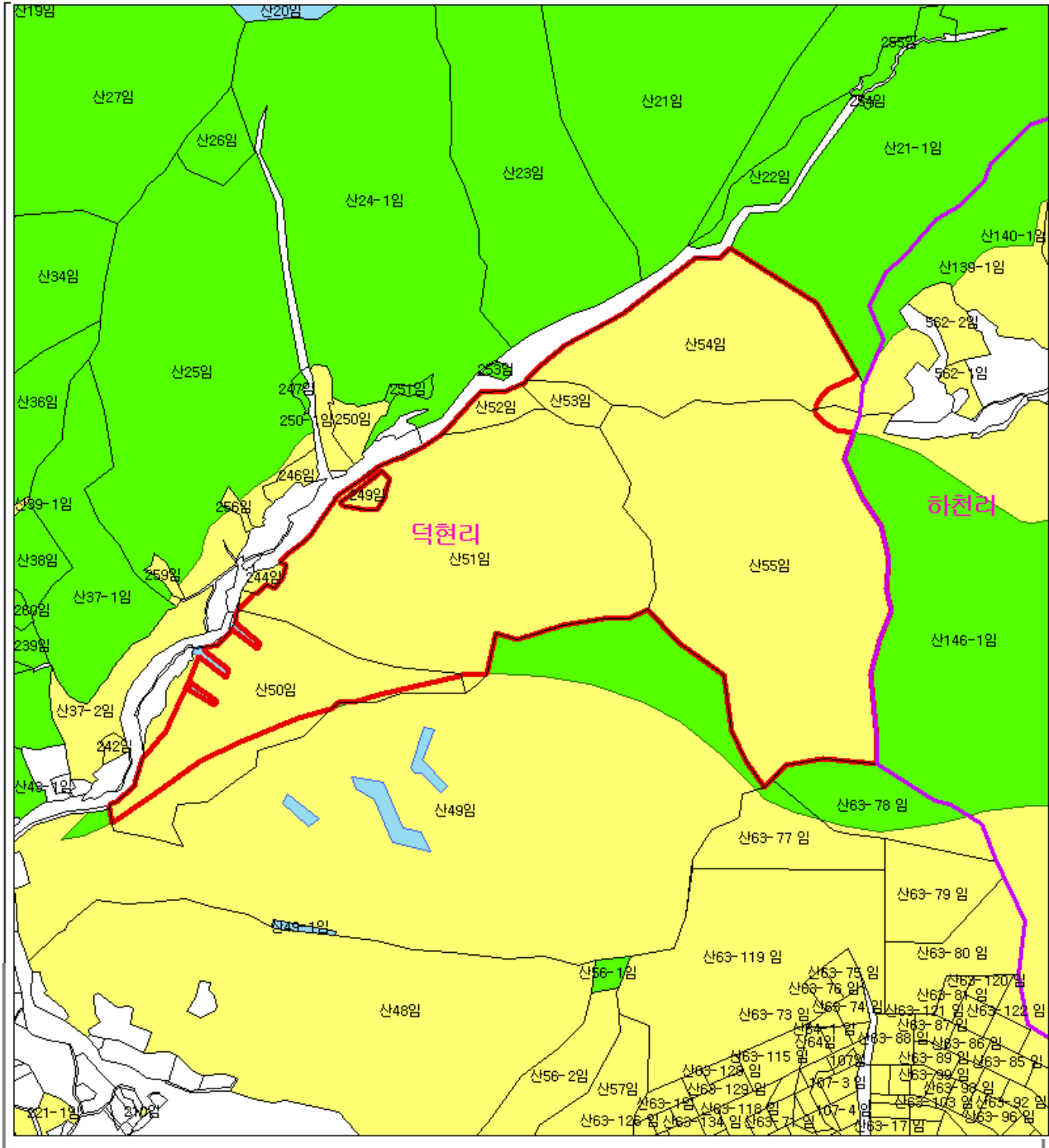
산지정보시스템 (<http://www.forestland.go.kr>)
산림청 (<http://www.forest.go.kr>)

경기 가평 상 임초 산128

산지 구분도

(보전산지 해제(입업용 ▶ 준보전)) 및 용도지역 환원

도엽번호 : NJ52-9-6-097



분 류	
	농업용산지
	입업용산지
	준보전산지
	지적선
	행정경계
	마을지역

지정일자 : 산림청장
고시일자 : 2009년 05월 25일
고시번호 : 산림청고시 제2009-42호

- 비고 :
1. 축장도 기준 (한국측지)
 2. 투영법 : 등간 평면투영법(간격은 북위리경계)
 3. 높이도 기준 : 등산면의 평균해면
 4. 분 류는 재원도 호수와 수리지점도 또는 지적선을 기준으로 국경한영용
 5. 본 지도는 산림청에서 작성하였으나, 작성, 국지현상, 등·계, 등고도를 할 수 있으며, 위장 시 관련규제 차라 처벌을 받을 수 있음
 6. 본 지도에 의하여 허탈할 수 있음



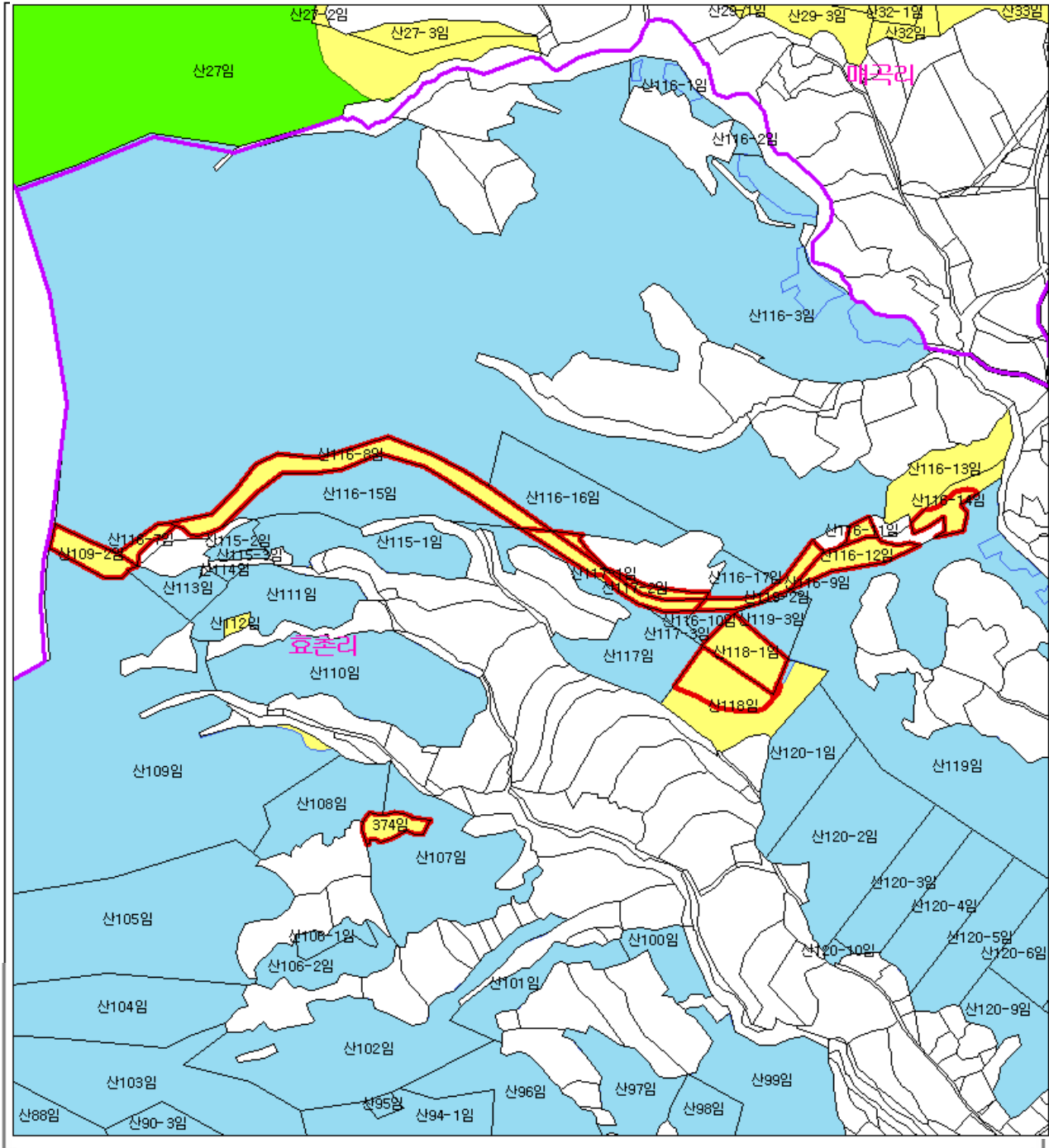
산림청부서시스템(<http://www.forestland.go.kr>)
산림청(<http://www.forest.go.kr>)

경기 가평 상 덕현 산50 일원

산지 구분도

(보전산지 해제(공익용 ▶ 준보전)) 및 용도지역 환원

도엽번호 : NJ52-9-4-049



분 류	
 농림용산지	 지적선
 농업용산지	 행정경계
 준보전산지	 대상지역

지정일자 : 산림청장
 고시일자 : 2009. 05. 25 일
 고시번호 : 산림청고시 제2009-42호

- 비고 :
1. 축간도 기준 (한국측지)
 2. 투영법 : 등간 투영법(동경도 값은 북위(리경계))
 3. 분기도 기준 : 등간도의 등고선에
 4. 등 고도는 재검정 후서과 수치지형도 또는 지적서를 기준으로 국경한정함
 5. 본 지도는 산형질조사 사업용으로서 복제, 국시행용, 등·보·계, 등고도를 할 수 있으며, 위한 시 공간정보 처리 제할을 얻을 수 있음
 6. 본 지도에 의하여 축할할 수 있음



산지정보시스템(<http://www.forestland.go.kr>)
 산림청(<http://www.forest.go.kr>)

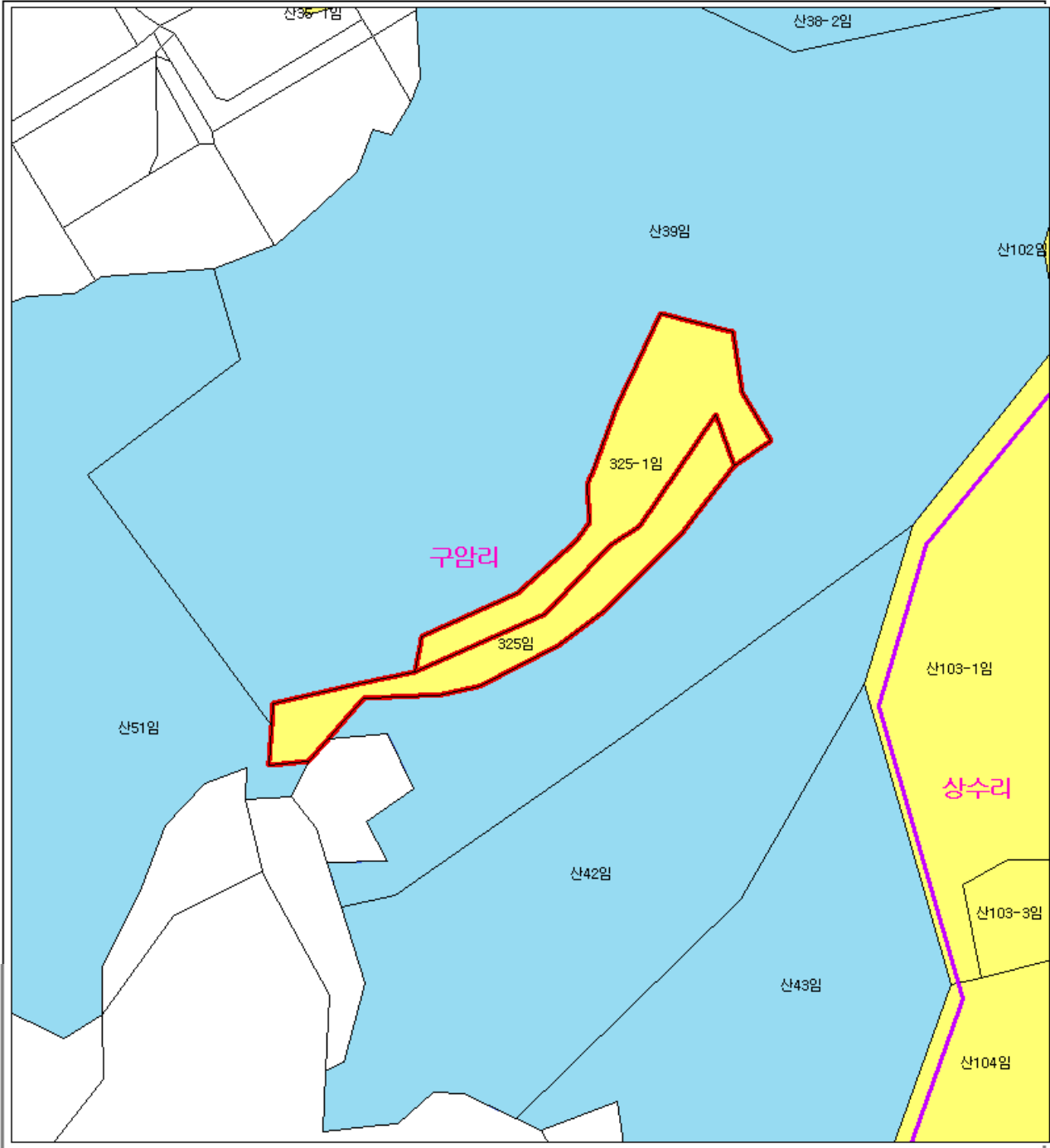
경기 양주 광적 효촌 산116 일원

산 지구 분 도

(보전산지 해제(공익용 ▶ 준보전)) 및 용도지역 환원

NJ52-9-4-049

도엽번호 : NJ52-9-4-059



분 류	
	농업진흥지
	공업진흥지
	준보전산지
	지적선
	환경경계
	대상지역

지정일자 : 산림청장
 고시일자 : 2009년 05월 25일
 고시번호 : 산림청고시 제2009-42호

- 비고 :
1. 축간도 기준 : 한국토지지
 2. 투영법 : 등간 평면투영법(단경선은 북위리경계)
 3. 분기도 기준 : 등심간의 달곡선법
 4. 본 지도는 재원도 호수와 수리지점도 또는 지적서를 기준으로 작성하였음
 5. 본 지도는 산출물만이 사용가능으로 복제, 국시행용, 영수권, 영구권 등 할 수 있으며, 무단 시 공판권자 차라 처벌을 받을 수 있음
 6. 본 지도에 의하여 출력할 수 있음

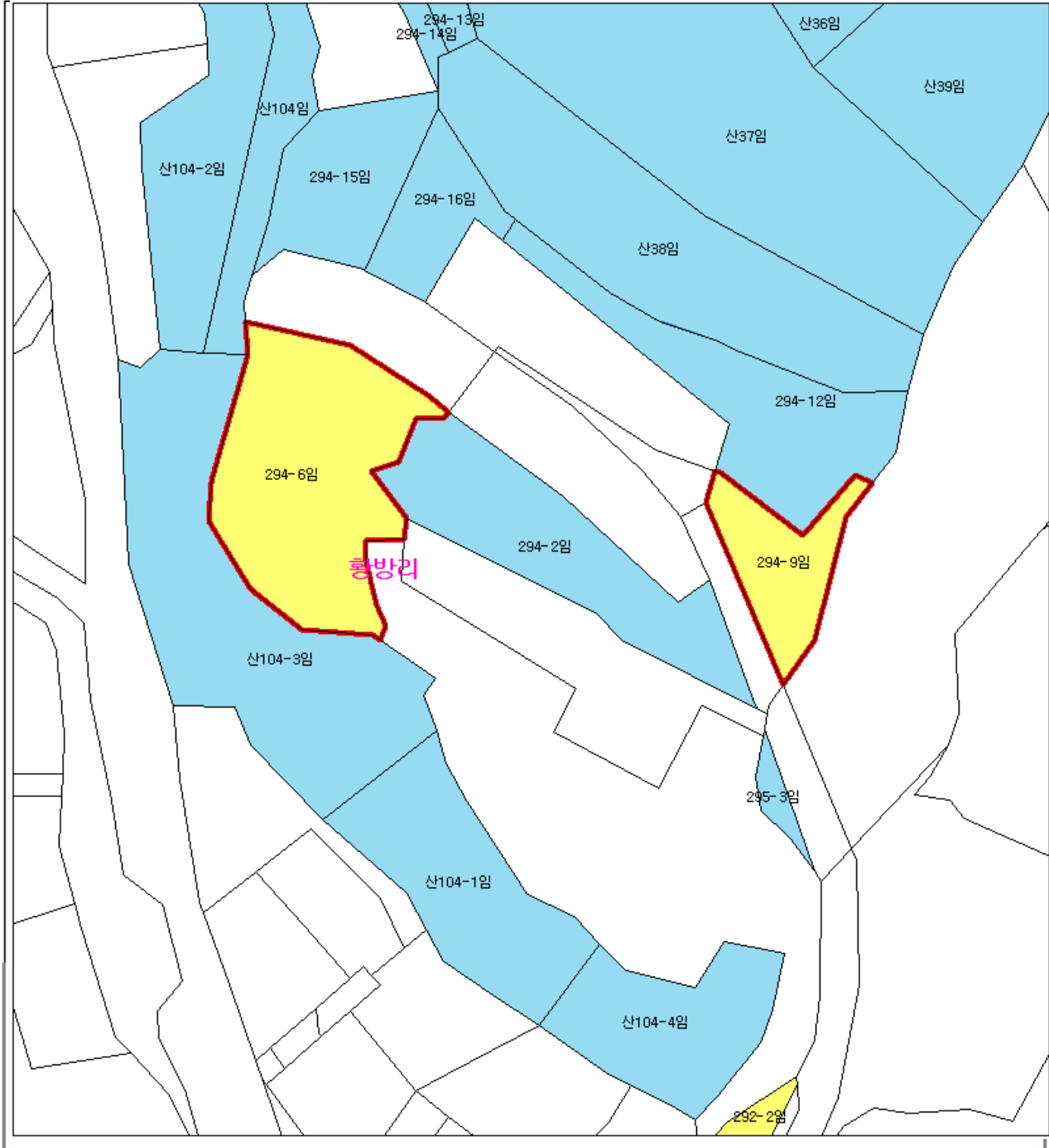


경기 양주 남 구암 325 일원

산 지구 분 도

(보전산지 해제(공익용 ▶ 준보전)) 및 용도지역 환원

도엽번호 : NJ52-9-4-030



분 류	
	공익용산지
	유입용산지
	준보전산지
	지적선
	행정경계
	마을지역

지정일자 : 산림청장
 고시일자 : 2009년 05월 25일
 고시번호 : 산림청고시 제2009-42호

- 비고 :
1. 축산용 기준 : 한국축산지
 2. 투광성 : 울진 황방리(보통) 및 강릉는 비활성(경계)
 3. 불기르 기준 : 단청간의 황방리 등
 4. 구 적호는 개작다 불기르 주적지(보통 또는 개작성)를 기준으로 국경(한일국)
 5. 본 지도는 산림청장이 작성한(산지) 북세, 국시(방출, 등) 개세, 등(공)을 할 수 있으며, 위한 시(공)관(공)하(차)라(지)를(공)할 수(지)전
 6. 본 지도에 의하여(차)할(공)할 수(지)전



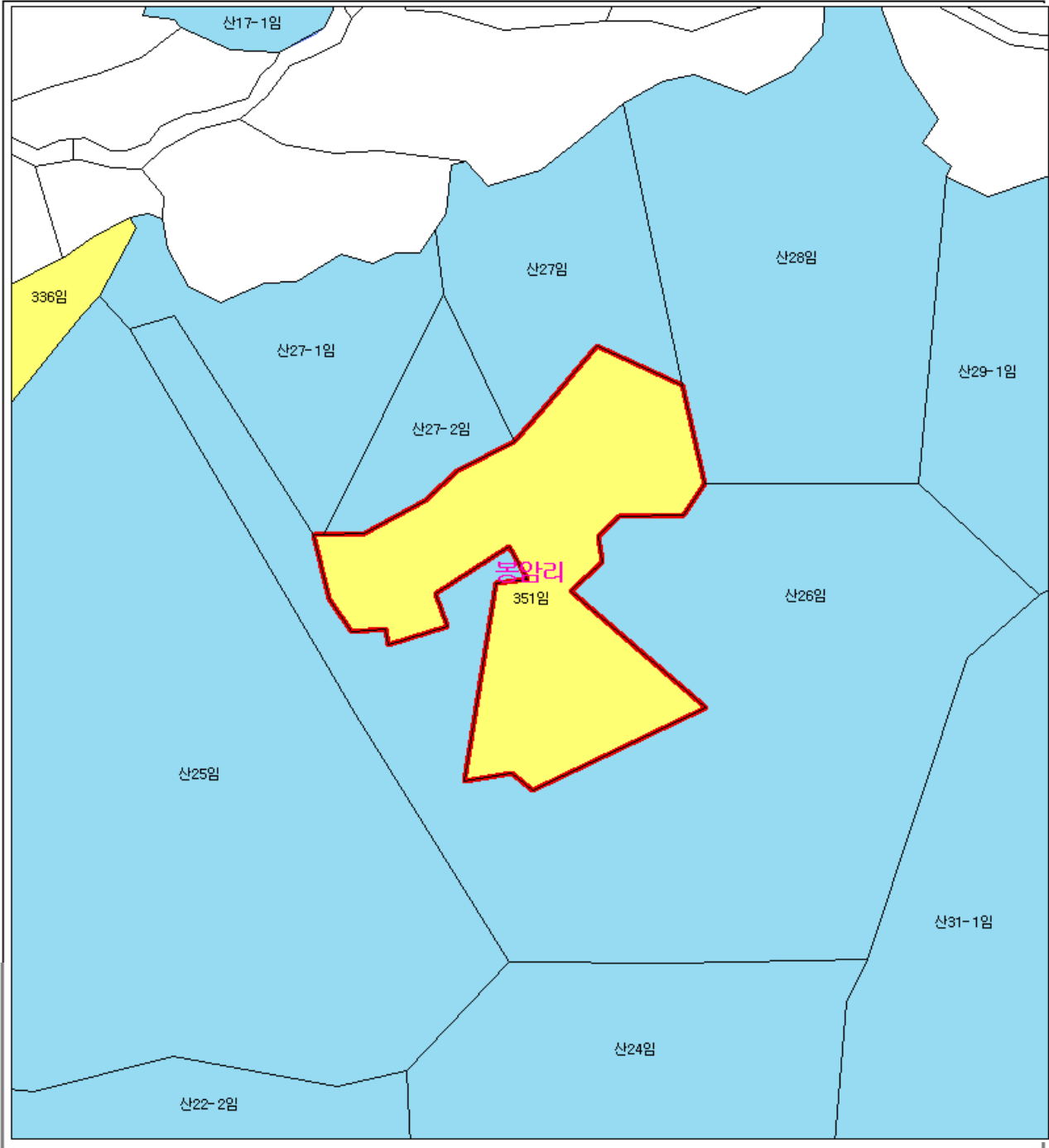
산지정보시스템(<http://www.forestland.go.kr>)
 산림청(<http://www.forest.go.kr>)

경기 양주 남 황방 294-6 일원

산 지구 분 도

(보전산지 해제(공익용 ▶ 준보전)) 및 용도지역 환원

도엽번호 : NJ52-9-5-031



분 류	
	농업진흥지
	유업진흥지
	관공전산지
	지적선
	환경경계
	대상지역

지정일자 : 산림청장
 고시일자 : 2009년 05월 25일
 고시번호 : 산림청고시 제2009-42호

- 비고 :
1. 축산물 기준 : 한국축산지
 2. 축산물 (농민 협회비율도입)은 전체는 비축비율제
 3. 농산물 기준 : 단정간의 달곡제
 4. 축산물 기준 : 농산물 수확량에 따른 비축비율제
 5. 농 산지 조성을 위해 산지조성비율에 따라, 국산농산물, 수입농산물, 수입농산물을 수입농산물로, 수입농산물을 수입농산물로 처리할 수 있음
 6. 본 지도에 의하여 처리할 수 있음

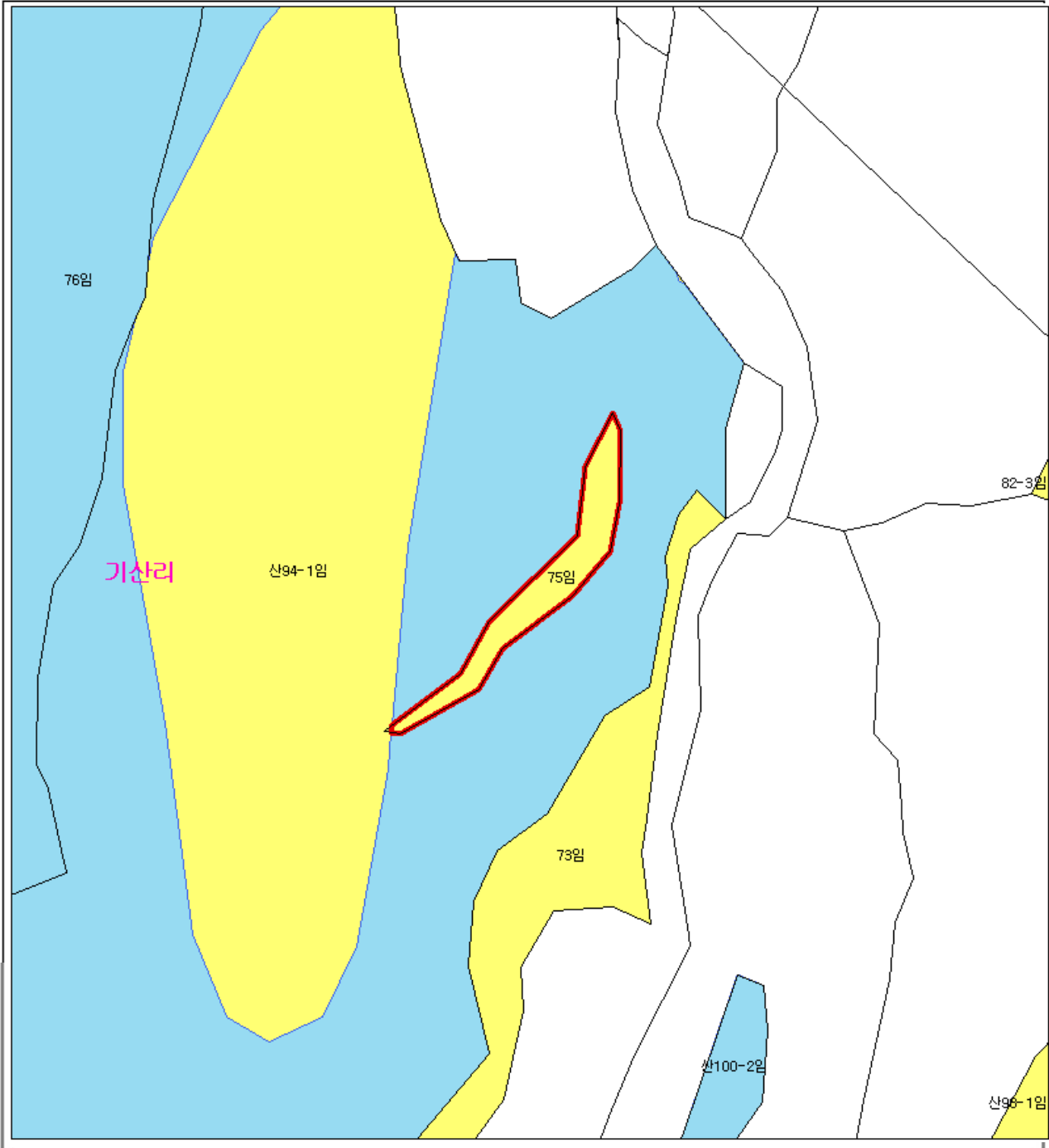


경기 양주 은현 봉암 351

산 지 구 분 도

(보전산지 해제(공익용 ▶ 준보전)) 및 용도지역 환원

도엽번호 : NJ52-9-4-099



분 류			
	농업진흥지		지역선
	유입진흥지		환경경계
	관공전산지		대상지역

지정일자 : 산림청장
고시일자 : 2009년 05월 25일
고시번호 : 산림청고시 제2009-42호

- 비고 :
1. 축감의 기준 : 한국특허지
 2. 축감률 (축감률 10% 이상인 지역은 축감률 10%)
 3. 축감률 기준 : 단천간의 축감률
 4. 축감률 기준 : 축감률 10% 이상인 지역은 축감률 10%
 5. 축감률 기준 : 축감률 10% 이상인 지역은 축감률 10%
 6. 축감률 기준 : 축감률 10% 이상인 지역은 축감률 10%



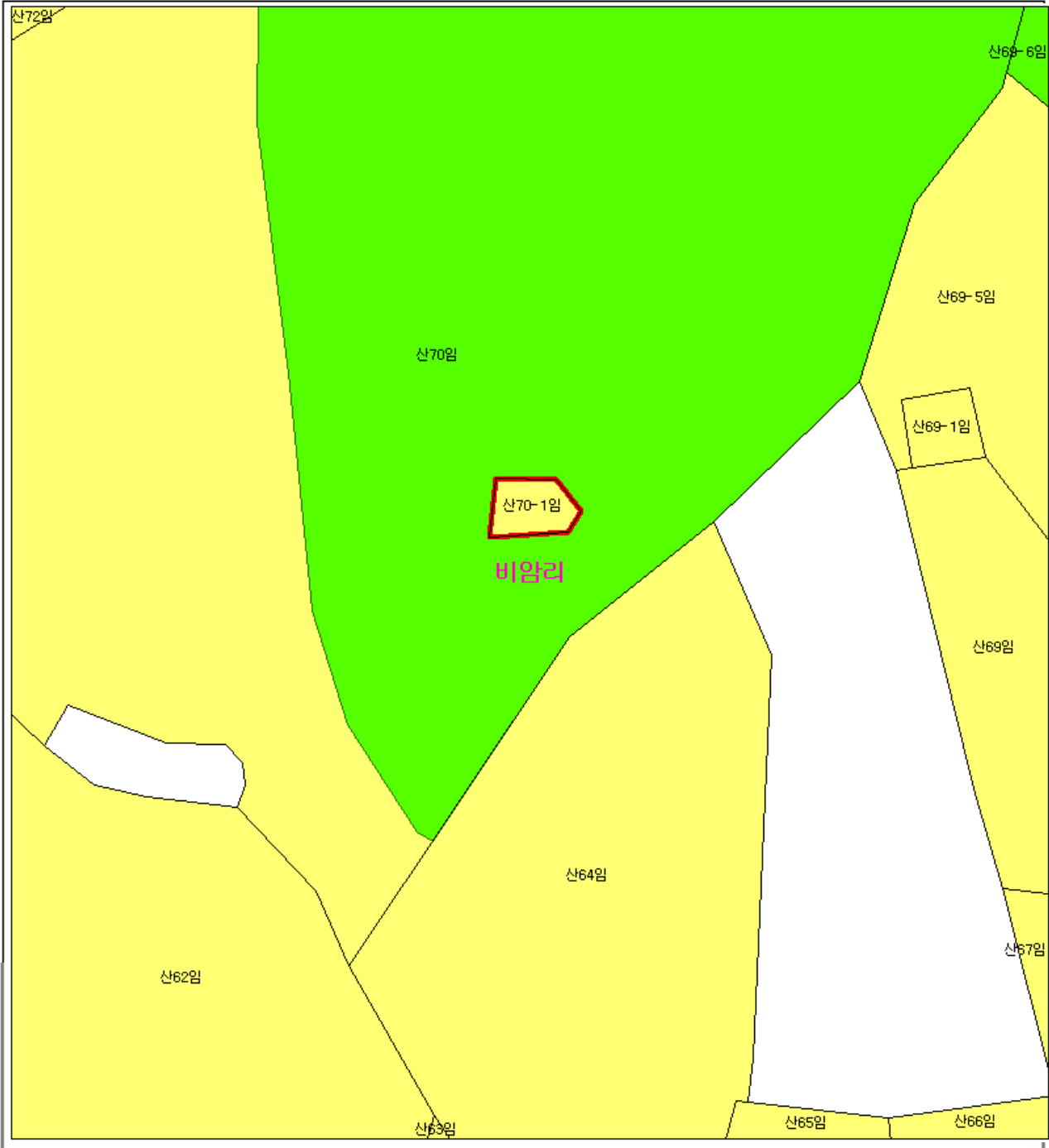
산림청부서홈페이지(<http://www.forestland.go.kr>)
산림청(<http://www.forest.go.kr>)

경기 양주 백석 기산 75

산 지구 분 도

(보전산지 해제(임업용 ▶ 준보전)) 및 용도지역 환원

도엽번호 : NJ52-9-4-078



별 기	
	농업진흥지
	임업용산지
	준보전산지
	지적선
	환경경계
	대상지역

지정일자 : 산림청장
 고시일자 : 2009년 05월 25일
 고시번호 : 산림청고시 제2009-42호

- 비고 :
1. 축간도 기준 : 한국토지지
 2. 투영법 : 등간 유폴리코르도급(은경제는 북위리경계)
 3. 불기호 기호 : 등산간의 달곡해
 4. 등 기호는 개작된 호기와 수직기호로 보는 기직선을 기준으로 국경한영용
 5. 등 기호는 상행할경우 사경높이로써 북해, 국시행용, 등기계, 등곡을 할 수 있으며, 위한 시 공전공하 차라 지할을 얻을 수 드는
 6. 등 기호에 의하여 추할할 수 있음



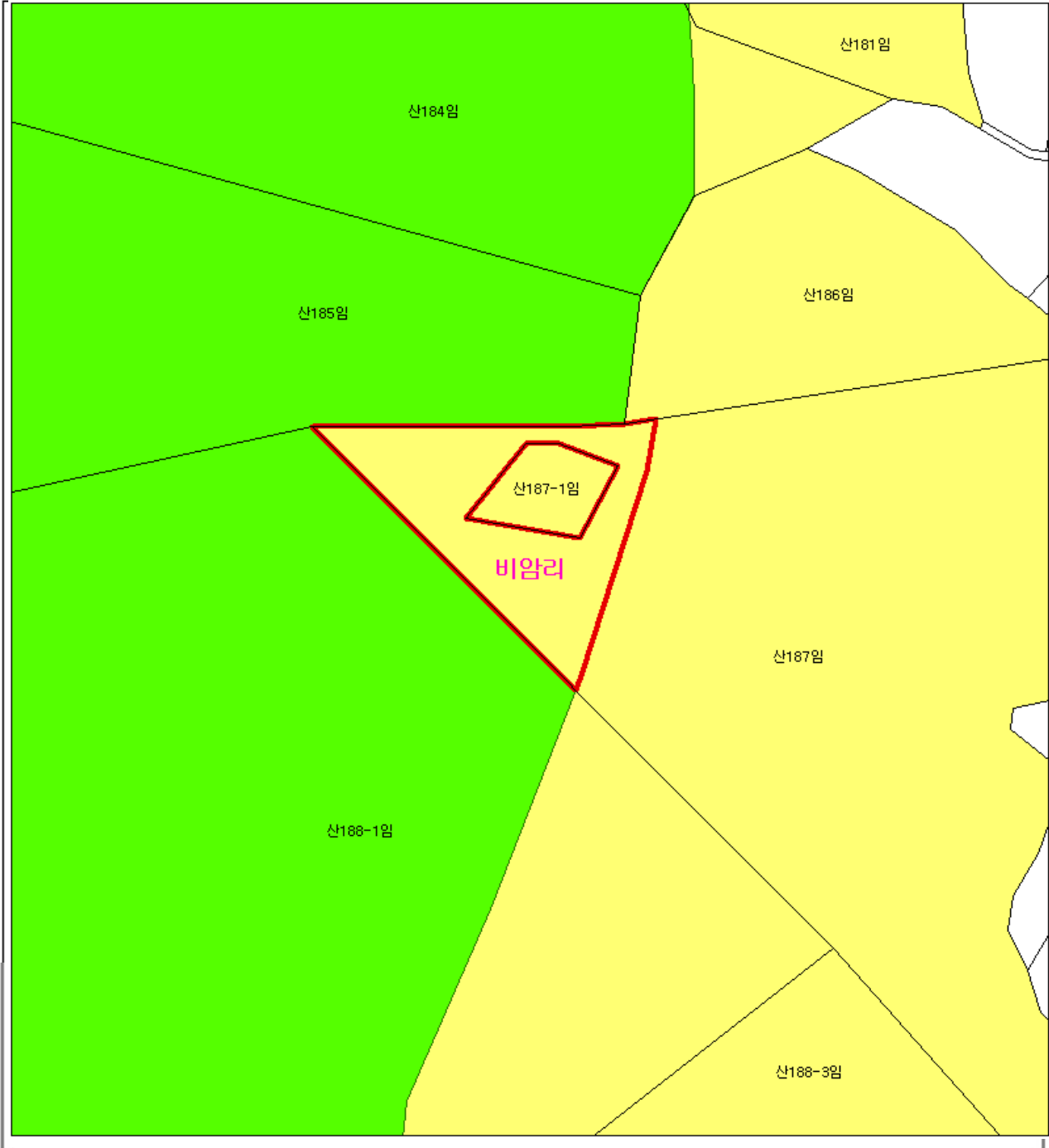
산지정보시스템(<http://www.forestland.go.kr>)
 산림청(<http://www.forest.go.kr>)

경기 양주 광적 비암 산70-1

산 지구 분 도

(보전산지 해제(임업용 ▶ 준보전)) 및 용도지역 환원

도엽번호 : NJ52-9-4-067



분 류	
	농업진흥지
	임업진흥지
	준보전산지
	지적선
	환경경계
	대상지역

지정일자 : 산림청장
 고시일자 : 2009년 05월 25일
 고시번호 : 산림청고시 제2009-42호

- 비고 :
1. 축감의 기준 : 한국특리지
 2. 투광율 : 동년 동률비율로 고감(은)경에는 비열리경계)
 3. 불타는 기준 : 단원간의 열감에 한
 4. 열 지온 : 개작된 불타고 수적(열로) 또는 개작선을 기준으로 국경(한일국)
 5. 열 지온은 상열(열)~사정(열)으로 북세, 국시(열)을, 열(열)에, 열(열)을 할 수 있으며, 위한 시(열)에 따라 지(열)을 얻을 수 있다
 6. 열 지(열)에 의(열)에 수(열)을 할 수 있다

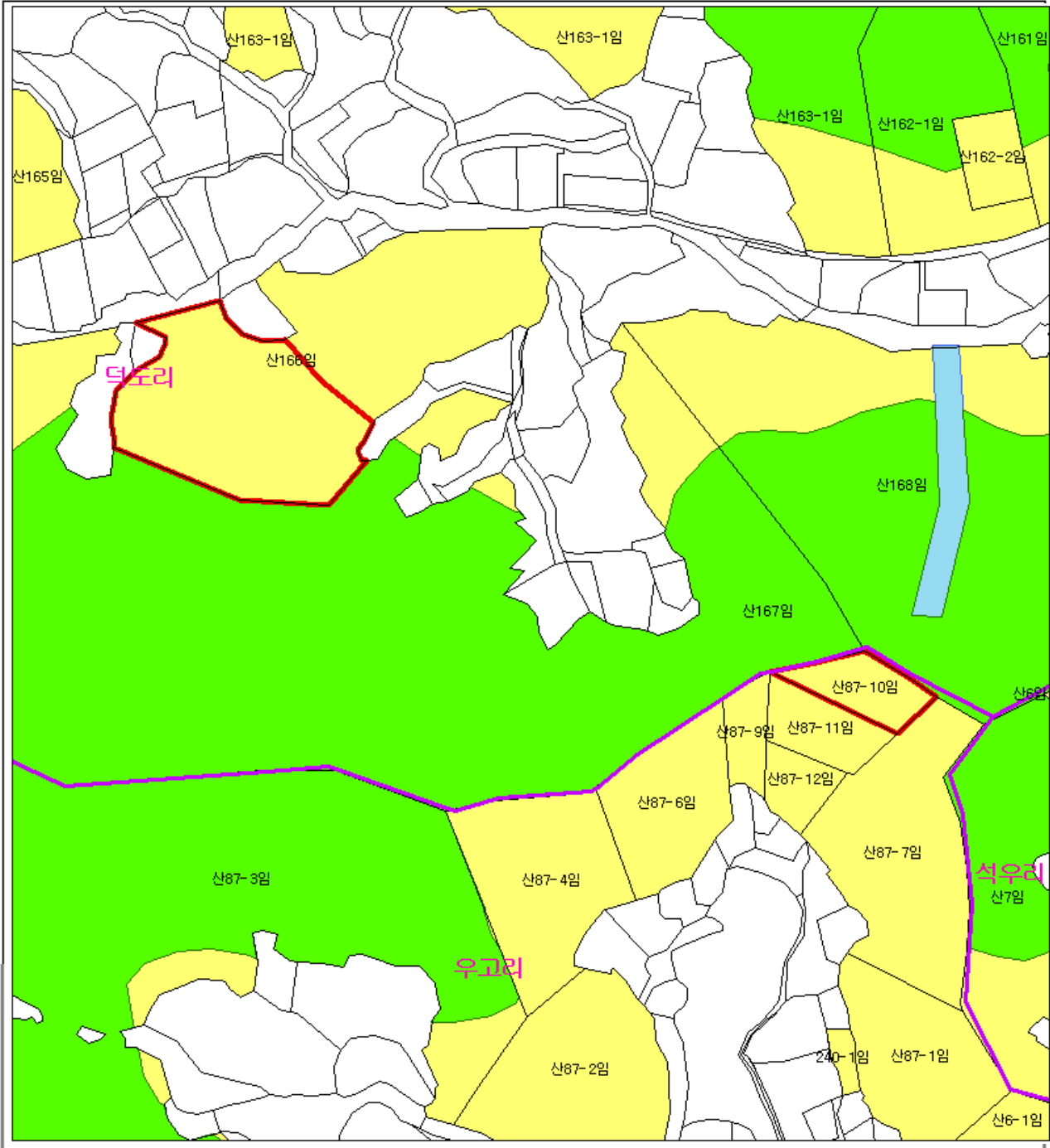


경기 양주 광적 비암 산187 일원

산 지구 분 도

(보전산지 해제(임업용 ▶ 준보전)) 및 용도지역 환원

도엽번호 : NJ52-9-4-069



분 류	
	농업진흥지
	임업진흥지
	준보전산지
	지적선
	환경경계
	대상지역

지정일자 : 산림청장
 고시일자 : 2009년 05월 25일
 고시번호 : 산림청고시 제2009-42호

- 비고 :
1. 축간도 기준 (한국토지지)
 2. 투영법 : 등간 유폴리보로도(간격은 비올리경계)
 3. 높이도 기준 : 등간간의 평균해상
 4. 본 지도는 지적도 호수와 수리지정보 또는 지적선을 기준으로 작성하였음
 5. 본 지도는 산출정보에 사용되었는지 복제, 복사, 배포, 등본을 할 수 있으며, 무단 시 공신공여 기타 처벌을 받을 수 있음
 6. 본 지도에 의하여 허탈할 수 있음

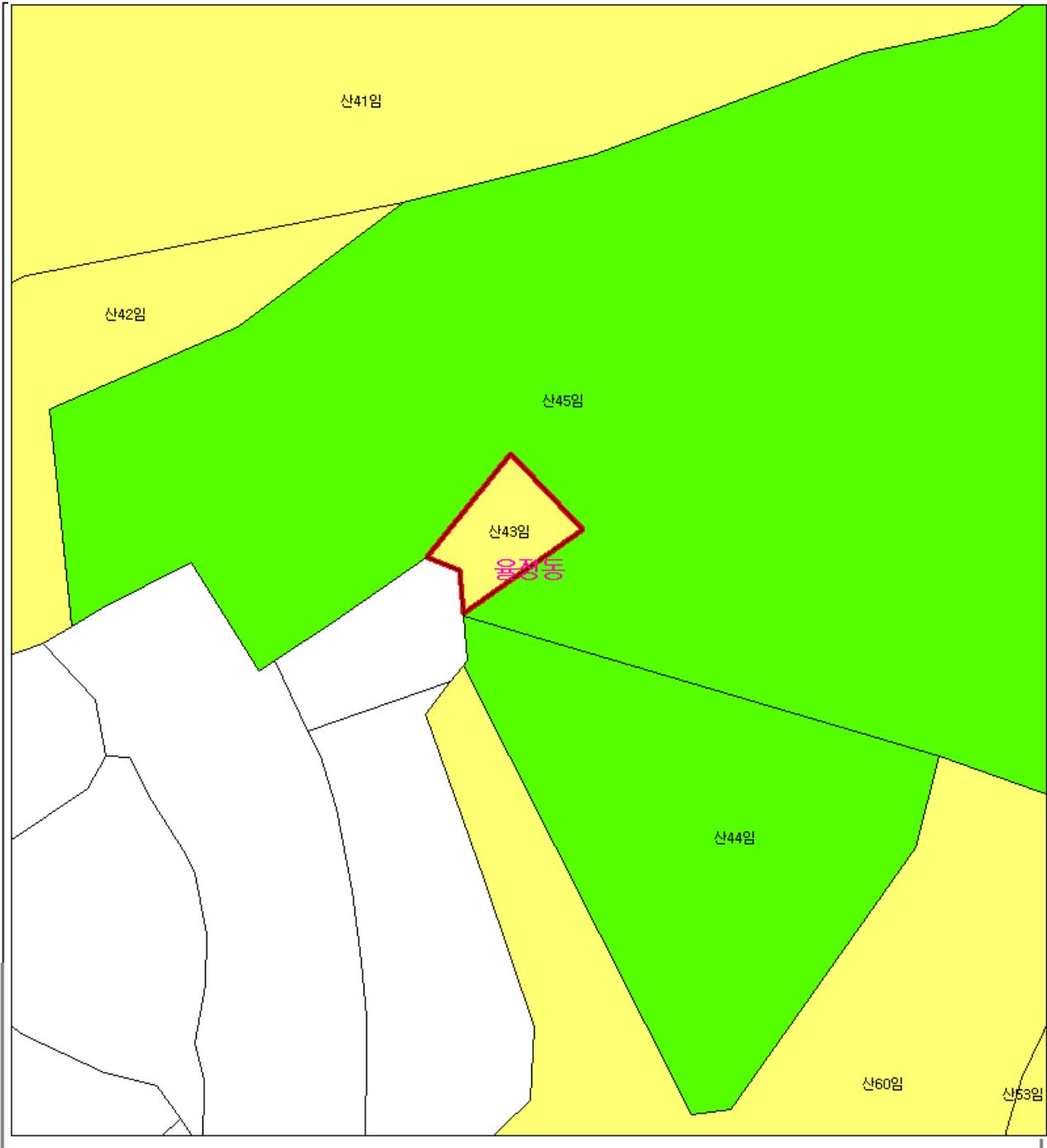


경기 양주 광적 덕도 산166- 1 일원

산 지구 분 도

(보전산지 해제(임업용 ▶ 준보전)) 및 용도지역 환원

도엽번호 : NJ52-9-5-075



분 류	
	농업진흥지
	임업진흥지
	준보전산지
	지적선
	환경경계
	대상지역

지정일자 : 산림청장
 고시일자 : 2009년 05월 25일
 고시번호 : 산림청고시 제2009-42호

- 비고 :
1. 축간도 기준 : 한국특리지
 2. 투영법 : 등간 평면투영법(단경에는 북위리경계)
 3. 불기호 기준 : 등선간의 평균치
 4. 등 선호는 개지(단 호선)와 수직선으로 보는 위치선을 기준으로 국경한정
 5. 본 지도는 산림청장이 사전승인없이 복제, 국시행용, 배포, 개제, 무단을 할 수 있으며, 무단 시 관련규칙 차라 처벌을 받을 수 있음
 6. 본 지도에 의하여 허탈할 수 있음

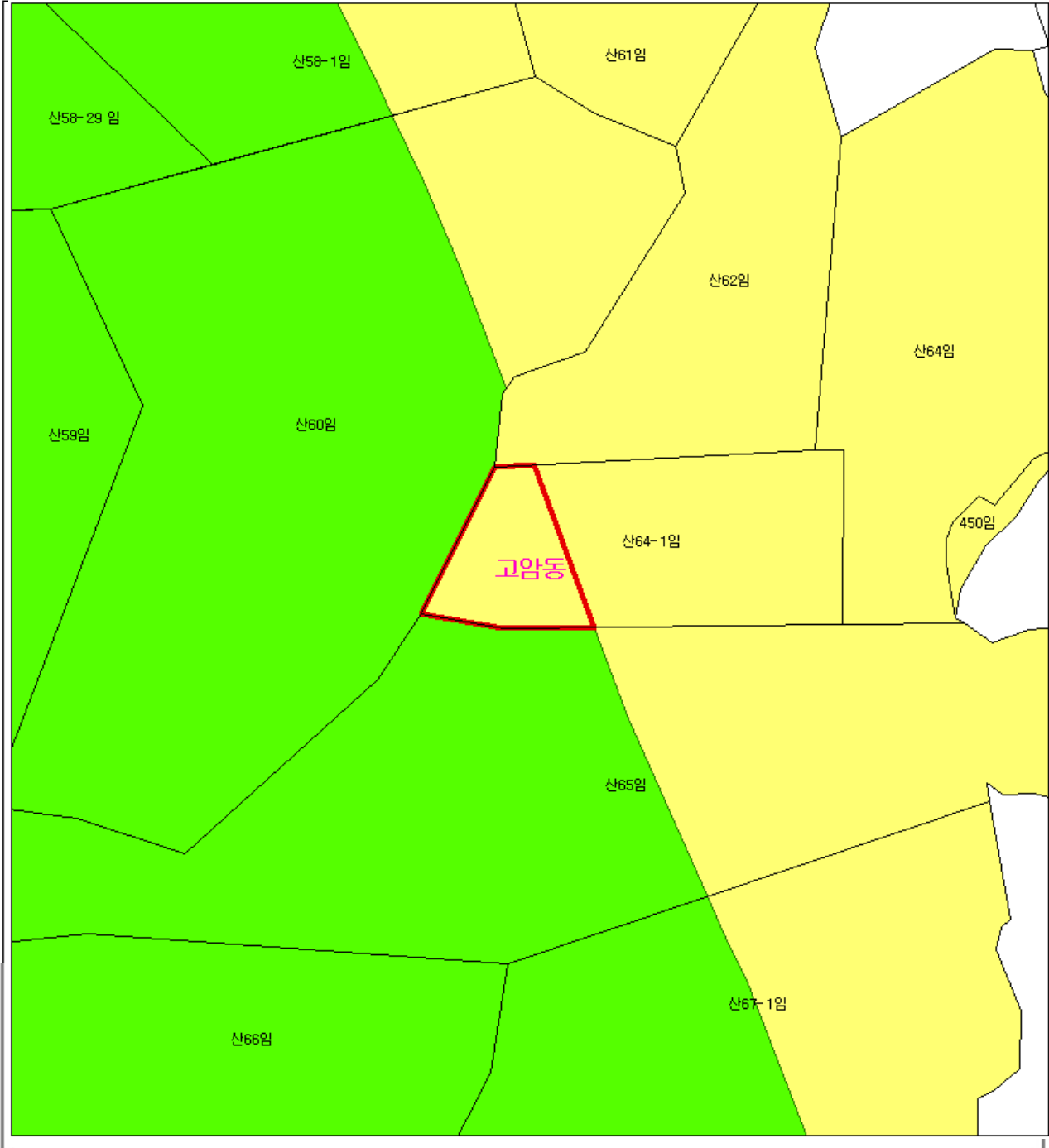


경기 양주 율정동 산43

산 지구 분 도

(보전산지 해제(임업용 ▶ 준보전)) 및 용도지역 환원

도엽번호 : NJ52-9-5-073



분 류	
	농림축산지
	임업용산지
	준보전산지
	지적선
	행정경계
	대상지역

지정일자 : 산림청장
고시일자 : 2009년 05월 25일
고시번호 : 산림청고시 제2009-42호

- 비고 :
1. 축감의 기준 : 한국특허지
 2. 축감일 : 동년 동월비로써도 같은 날짜는 축감(비축감)
 3. 불가조 기준 : 당해연의 말잔액
 4. 축감 기준 : 축감일 후 1년 이내의 말잔액
 5. 불가조는 상환할 경우 사용불가능하게 하며, 국시(지방, 읍·면·계, 등)를 할 수 있으며, 위한 시 축감(축감) 처리 절차를 얻을 수 있음
 6. 축감 기준에 의하여 축감할 수 있음



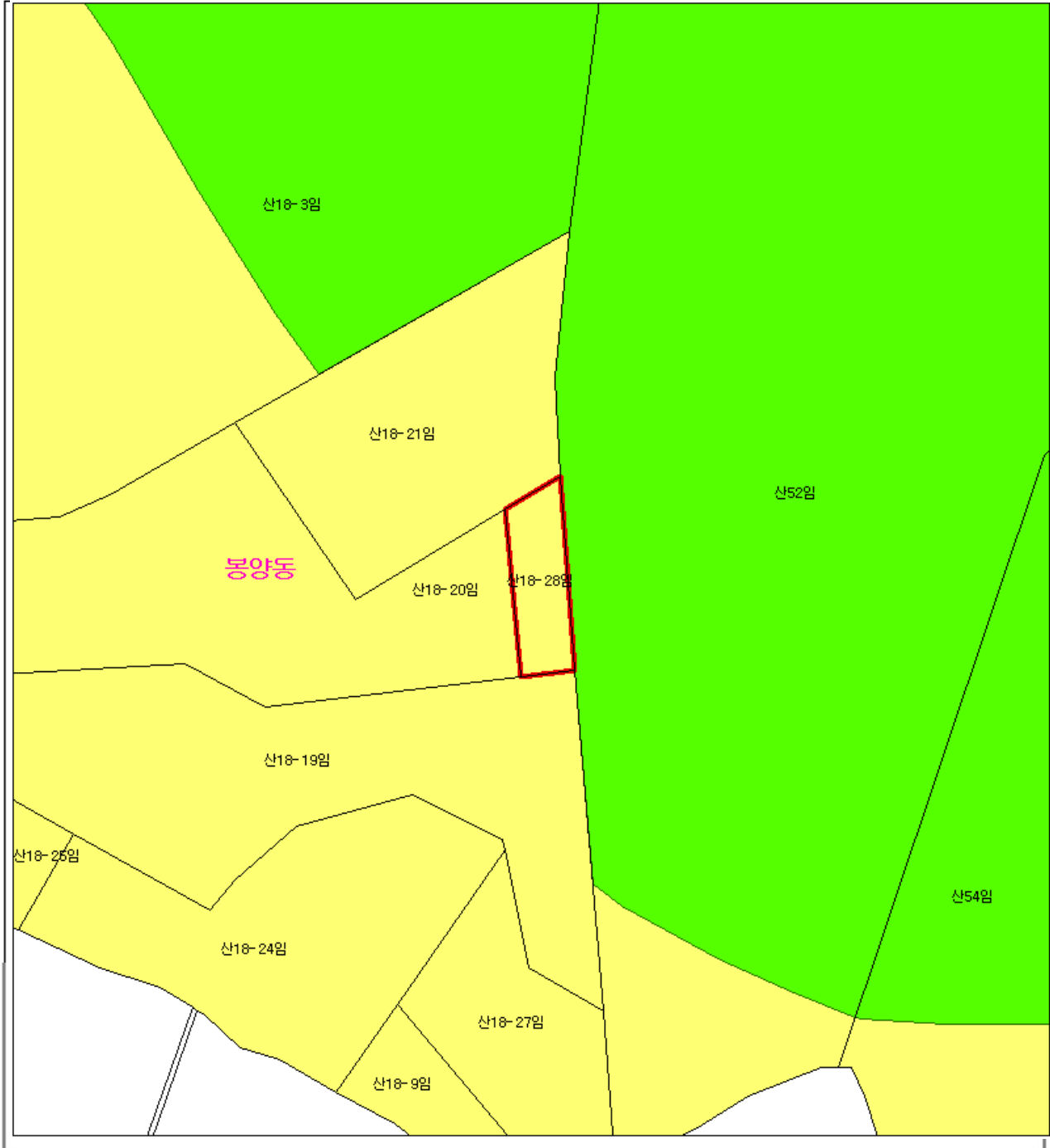
산지정보시스템 (<http://www.forestland.go.kr>)
산림청 (<http://www.forest.go.kr>)

경기 양주 고암동 산64- 1

산 지 구 분 도

(보전산지 해제(임업용 ▶ 준보전)) 및 용도지역 환원

도엽번호 : NJ52-9-5-054



분 류	
	농림축산지
	임업용산지
	일반전산지
	지적선
	행정경계
	대상지역

지정일자 : 산림청장
고시일자 : 2009년 05월 25일
고시번호 : 산림청고시 제2009-42호

- 비고 :
1. 육상외 기준 : 한국특리지
 2. 투영법 : 등간 유클리드 투영법(경도는 북위리경계)
 3. 높이외 기준 : 등심간의 평균해면
 4. 분 지표는 개화된 호수와 수리지표로 보는 기준선을 기준으로 국경한정음
 5. 본 지도는 상해할경우 사전승인없이 복제, 국사행용, 업무거래, 무단출판 등 필요하여, 무단 시 공판권자 차라 처벌을 받을 수 있음
 6. 본 지도에 의하여 허탈할 수 있음



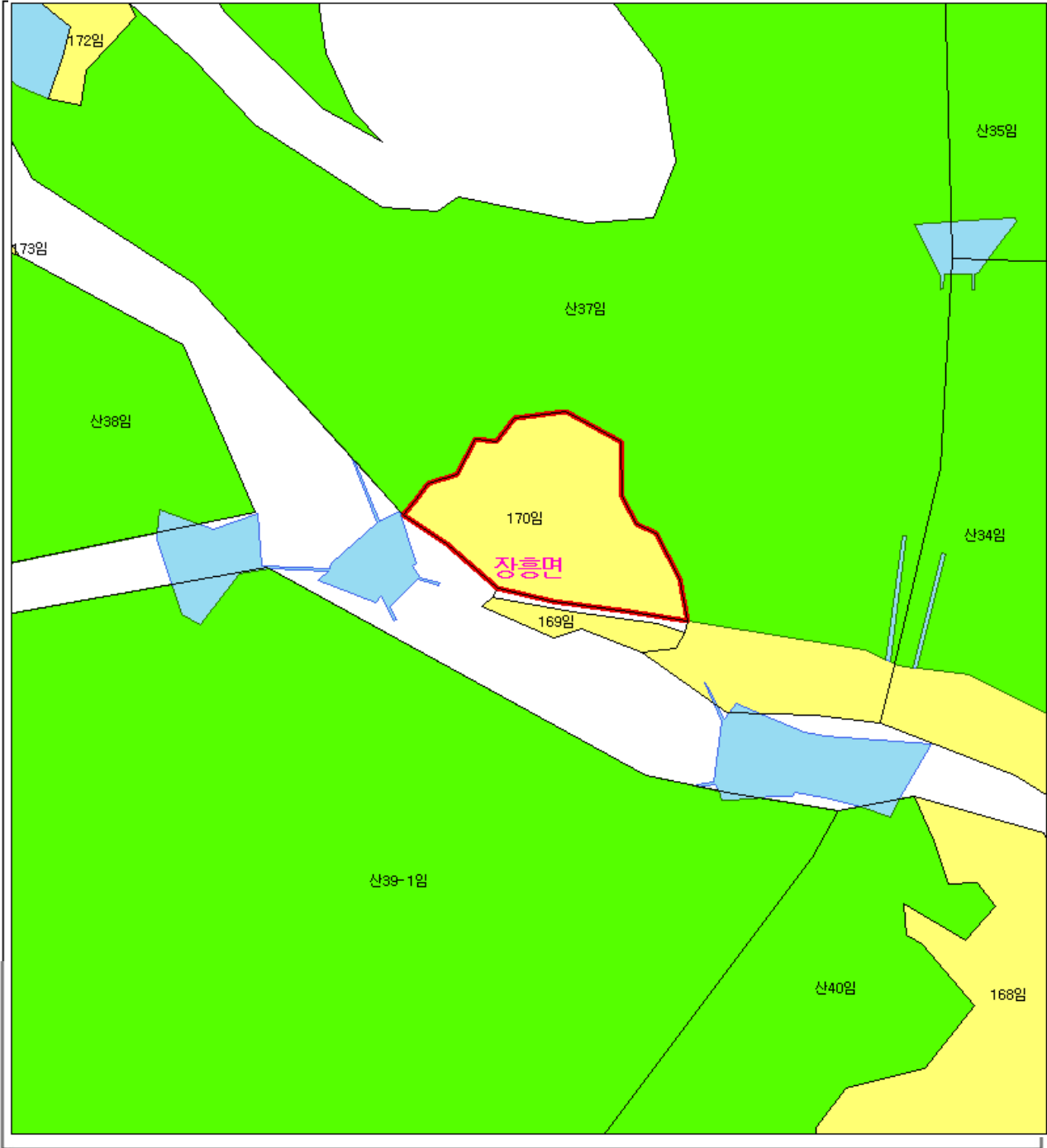
산지정보시스템(<http://www.forestland.go.kr>)
산림청(<http://www.forest.go.kr>)

경기 양주 봉양동 산18-28

산 지구 분 도

(보전산지 해제(임업용 ▶ 준보전)) 및 용도지역 환원

도엽번호 : NJ52-9-4-099



별 기	
	농업진흥지
	임업진흥지
	준보전산지
	지적선
	환경경계
	대상지역

지정일자 : 산림청장
 고시일자 : 2009년 05월 25일
 고시번호 : 산림청고시 제2009-42호

- 비고 :
1. 축경의 기준 : 한국특리지
 2. 축경의 기준 : 동년 동월비율로 20% 이상은 비축(비경계)
 3. 불가지 기준 : 단청간의 평균치
 4. 축경의 기준 : 축경의 축경률로 축경률 20% 이상은 축경(축경률)
 5. 축경률 : 산형상(산)의 축경률로 축경률, 축경률, 축경률, 축경률
 6. 축경률 : 축경률, 축경률, 축경률, 축경률



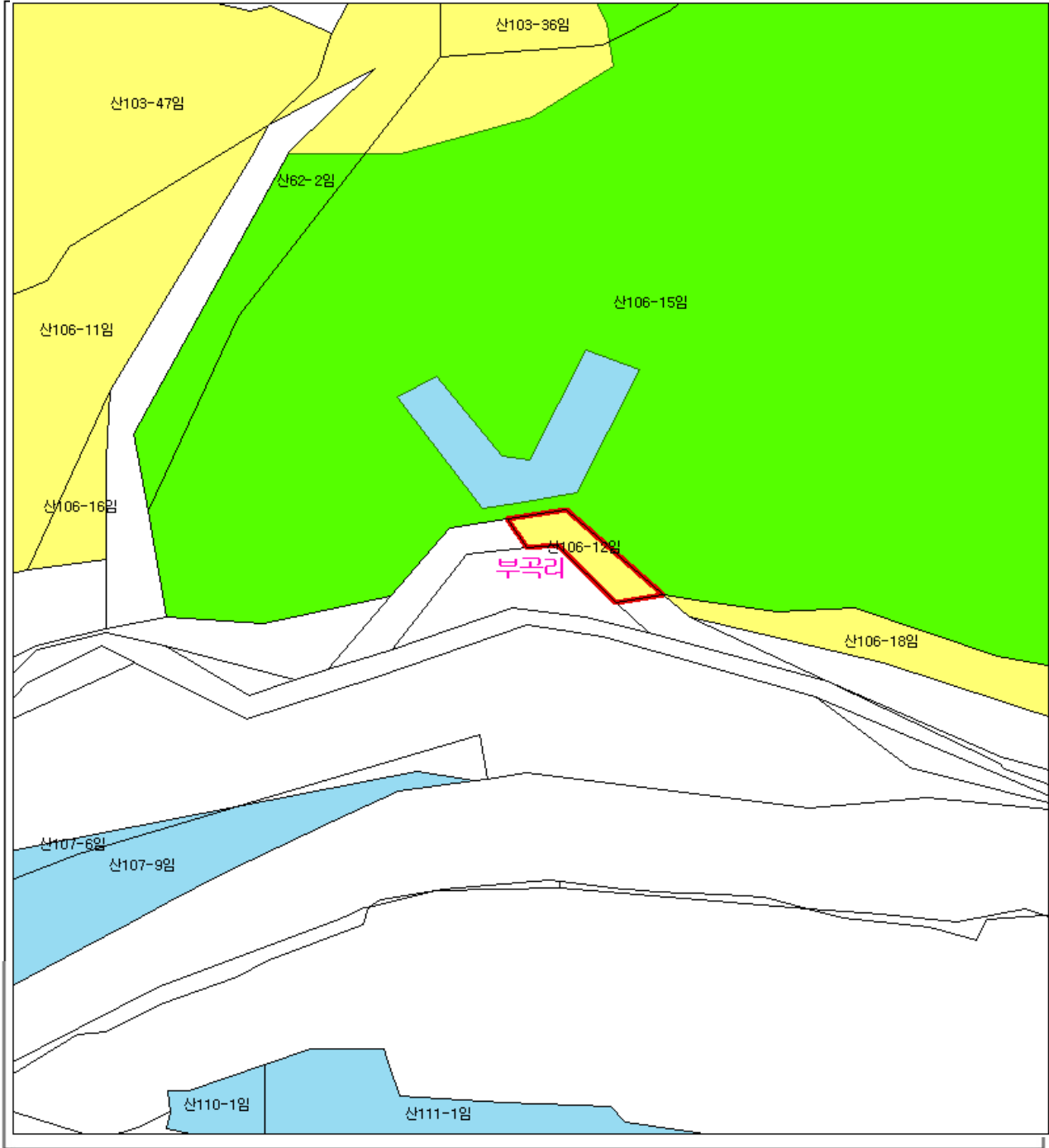
산림청부서스텝 (<http://www.forestland.go.kr>)
 산림청 (<http://www.forest.go.kr>)

경기 양주 장흥 석현 산106- 12

산 지구 분 도

(보전산지 해제(임업용 ▶ 준보전)) 및 용도지역 환원

도엽번호 : NJ52-9-11-019



분 류	
	농림축산지
	임업용산지
	준보전산지
	지적선
	환경경계
	대상지역

지정일자 : 산림청장
고시일자 : 2009년 05월 25일
고시번호 : 산림청고시 제2009-42호

- 비고 :
1. 축감의 기준 : 한국특리지
 2. 투광법 (동단 동쪽비로로도 값)은 경계는 배설리경계)
 3. 불가지 기준 : 등산길의 일부분만
 4. 등 산호는 개작된 불지와 수리지점도 또는 지적선을 기준으로 국경한영유
 5. 등 산호는 산형상에서 사정높이에서 북서, 국지행동, 등부계, 등근을 할 수 있으며, 위한 시 공전공하 차라 지할을 얻을 수 도전
 6. 등 산호에 의하여 수할할 수 도전



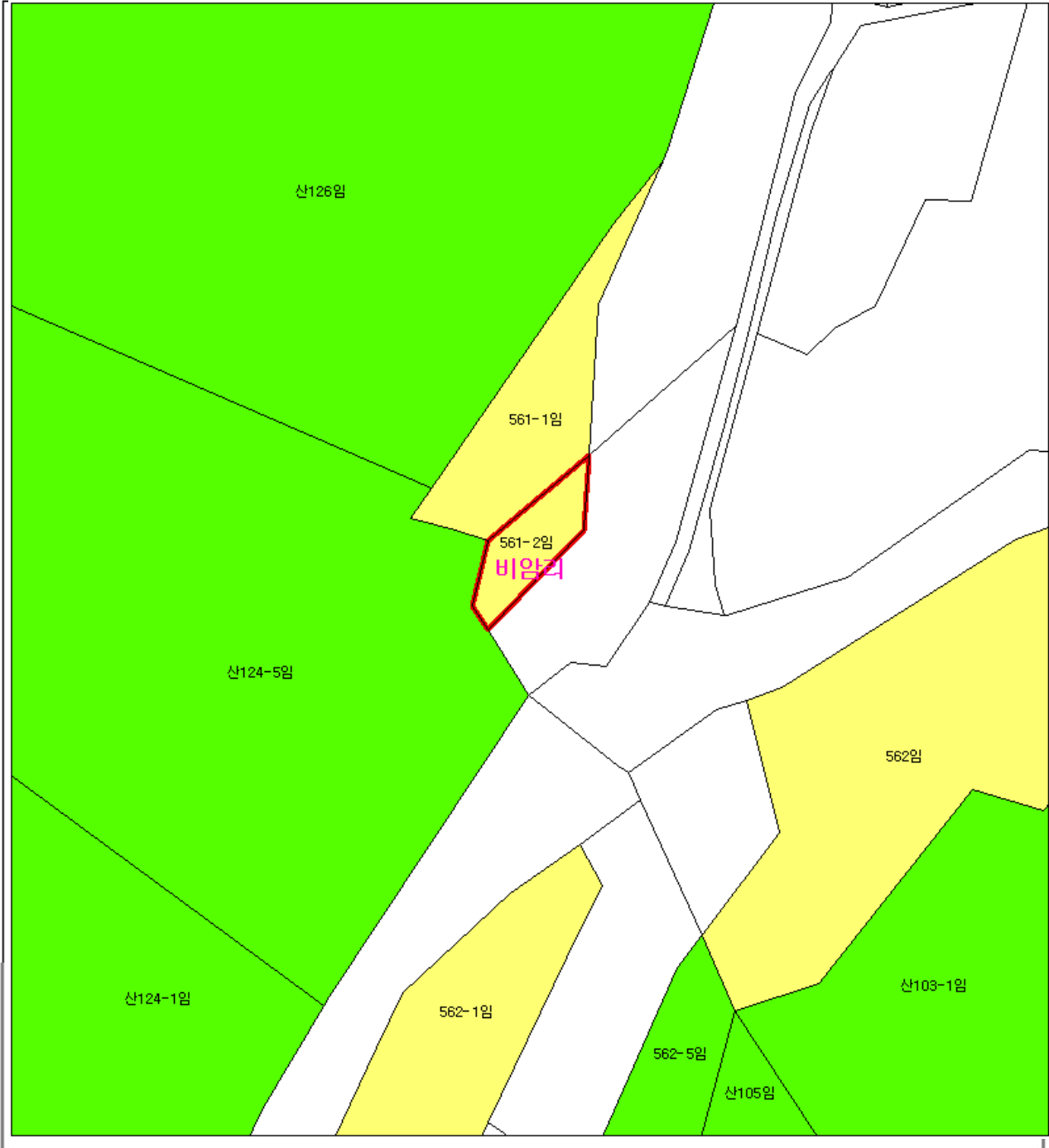
산지정보시스템(<http://www.forestland.go.kr>)
산림청(<http://www.forest.go.kr>)

경기 양주 장흥 부곡 산106-12

산 지 구 분 도

(보전산지 해제(임업용 ▶ 준보전)) 및 용도지역 환원

도엽번호 : NJ52-9-4-077



분 류	
	농업진흥지
	임업진흥지
	준보전산지
	지적선
	환경경계
	대상지역

지정일자 : 산림청장
 고시일자 : 2009년 05월 25일
 고시번호 : 산림청고시 제2009-42호

- 비고 :
1. 축간도 기준 : 한국특리지
 2. 투영법 : 등간 평행비로동도법(은경제는 북위리경계)
 3. 불기호 기준 : 등선간의 평균치
 4. 등 선호는 개지나 호수와 수역수역은 모든 위치선을 기준으로 국경한정
 5. 등 선호는 산형상에서 사용가능으로 북서, 국시행동, 등호계, 등호를 할 수 있으며, 위한 시 관련공여 차라 지할을 얻을 수 있다
 6. 등 선호에 의하여 수할할 수 있음



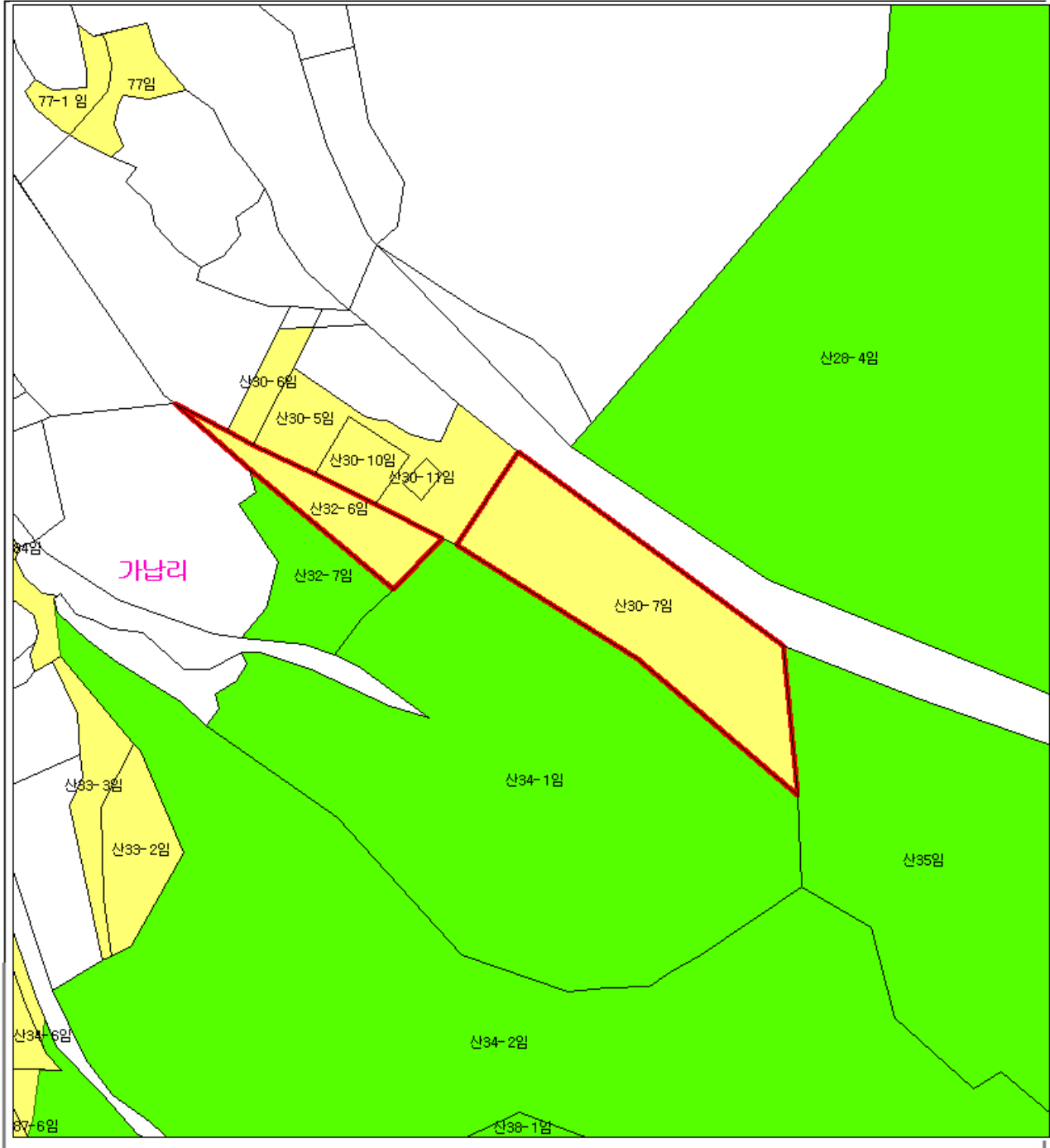
경기 양주 광적 비암 561-2

산 지 구 분 도

(보전산지 해제(임업용 ▶ 준보전)) 및 용도지역 환원

NJ52-9-5-071

도엽번호 : NJ52-9-5-061



분 류	
	농업진흥지역
	임업용산지
	준보전산지
	지적선
	행정경계
	대상지역

지정일자 : 산림청장
고시일자 : 2009년 05월 25일
고시번호 : 산림청고시 제2009-42호

- 비고 :
1. 축간도 기준 : 한국특리지
 2. 투영법 : 등간 유폴라보로프도법(은경제는 북위리경제)
 3. 불기호 기준 : 등심간의 할당에 의
 4. 등 지호는 개지된 호수와 수리지정보 또는 지적서를 기준으로 국경한정함
 5. 본 지도는 산림청장이 작성한것으로 복제, 국지행용, 등본제, 등본을 할 수 있으며, 위한 시 공선공여 자라 제할을 얻을 수 있음
 6. 본 지도에 의하여 하할할 수 있음



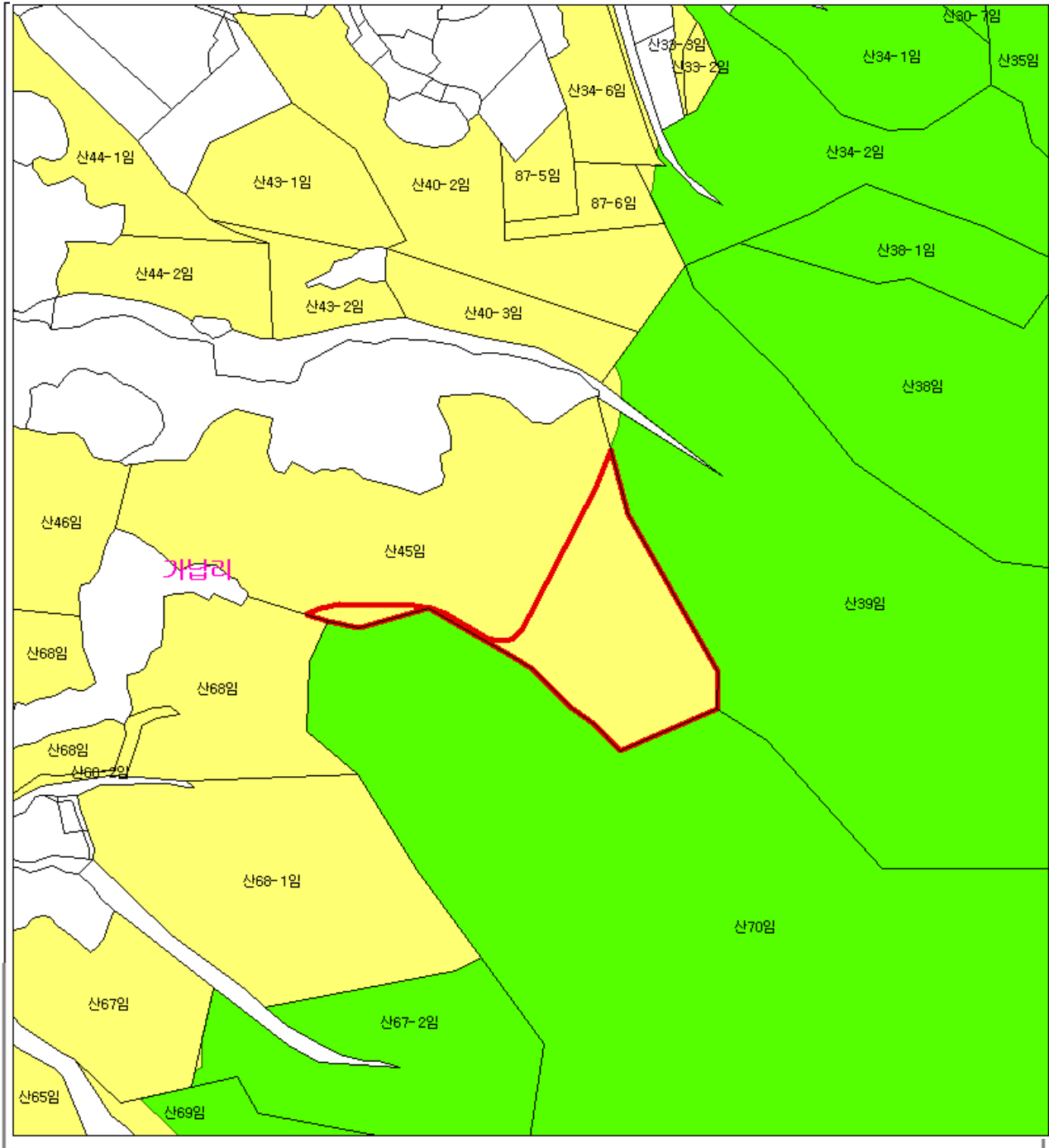
산지정보시스템 (<http://www.forestland.go.kr>)
산림청 (<http://www.forest.go.kr>)

경기 양주 광적 가남 산30-7 일원

산 지구 분 도

(보전산지 해제(임업용 ▶ 준보전)) 및 용도지역 환원

도엽번호 : NJ52-9-5-071



별		계	
	농업진흥지		지적선
	임업진흥지		학경경계
	준보전산지		대상지역

지정일자 : 산림청장
 고시일자 : 2009년 05월 25일
 고시번호 : 산림청고시 제2009-42호

- 비고 :
1. 축간도 기준 : 한국특리지
 2. 투영법 : 등간 유클리드투영법(경도는 북위리경계)
 3. 불이동 기준 : 등산간의 평균값
 4. 구 제도는 개작된 호수와 수리지점도 또는 지적서를 기준으로 국경선인용
 5. 본 지도는 산출정보에 사용가능한지, 복제, 국시행용, 업무거래, 등장을 할 수 있으며, 무단 시 공신공여 차라 지정을 얻을 수 없음
 6. 본 지도에 의하여 허탈할 수 있음



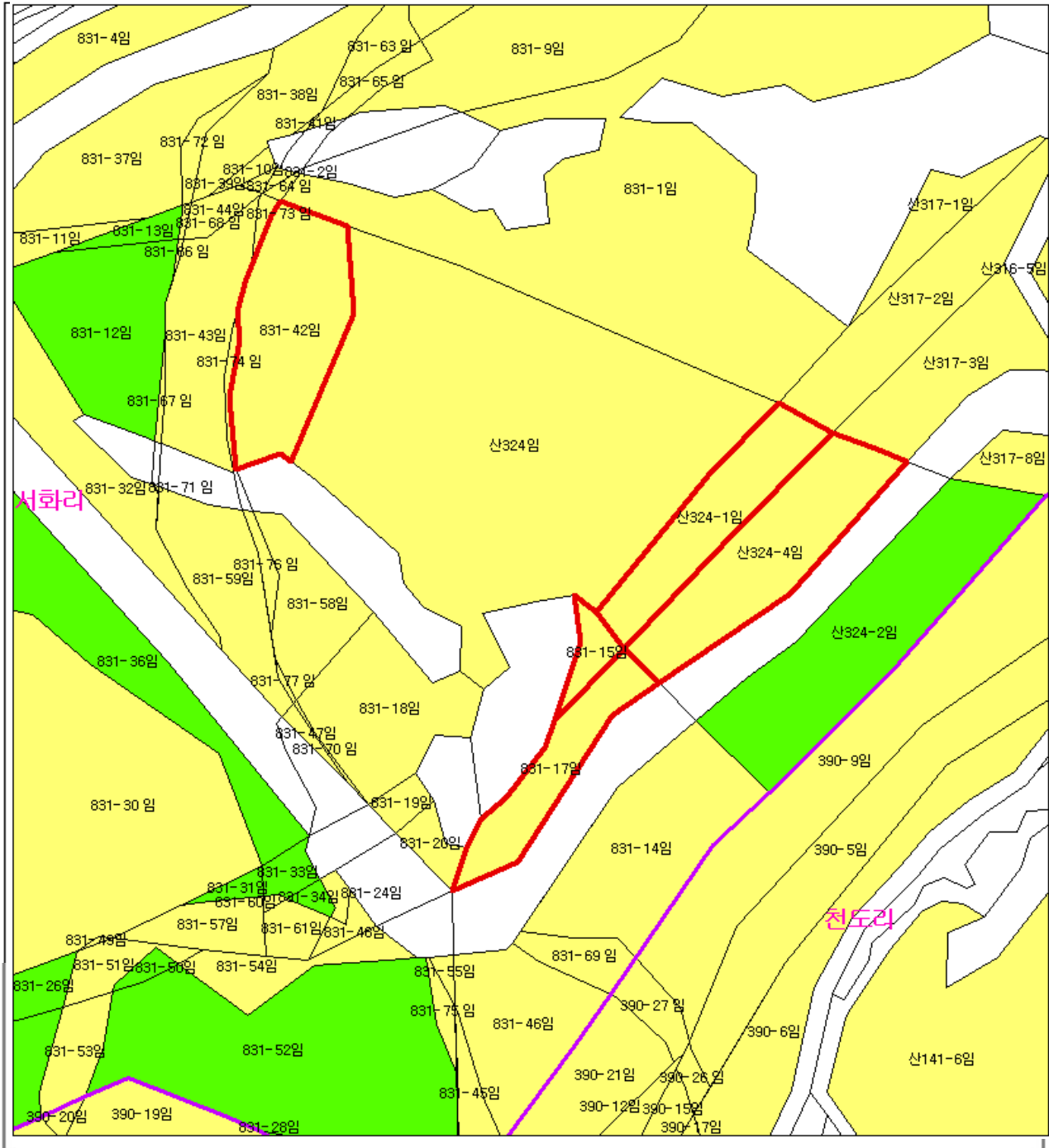
산지정보시스템 (<http://www.forestland.go.kr>)
 산림청 (<http://www.forest.go.kr>)

경기 양주 광적 가납 산45

산 지구 분 도

(보전산지 해제(임업용 ▶ 준보전)) 및 용도지역 환원

도엽번호 : NJ52-6-23-009



별 계	
 준보전산지	 지적선
 임업용산지	 행정경계
 준보전산지	 대상지역

지정일자 : 산림청장
 고시일자 : 2009년 05월 25일
 고시번호 : 산림청고시 제2009-42호

- 비고 :
1. 축장도 기준 (한국특리지)
 2. 투영법 : 등간 평면투영법(단곡면적보정법)
 3. 분할도 기준 : 등분면적 분할법
 4. 분할도-계량도 호환도 유지(원도 또는 지적선용 기준)로 국경(현역)
 5. 본 지도는 산림청에서 작성하였으나, 지적, 국지번호, 등고, 면적 등 할 수 있으며, 위한 시 관련기관에 따라 지정을 받을 수 있음
 6. 본 지도에 의하여 하필할 수 있음

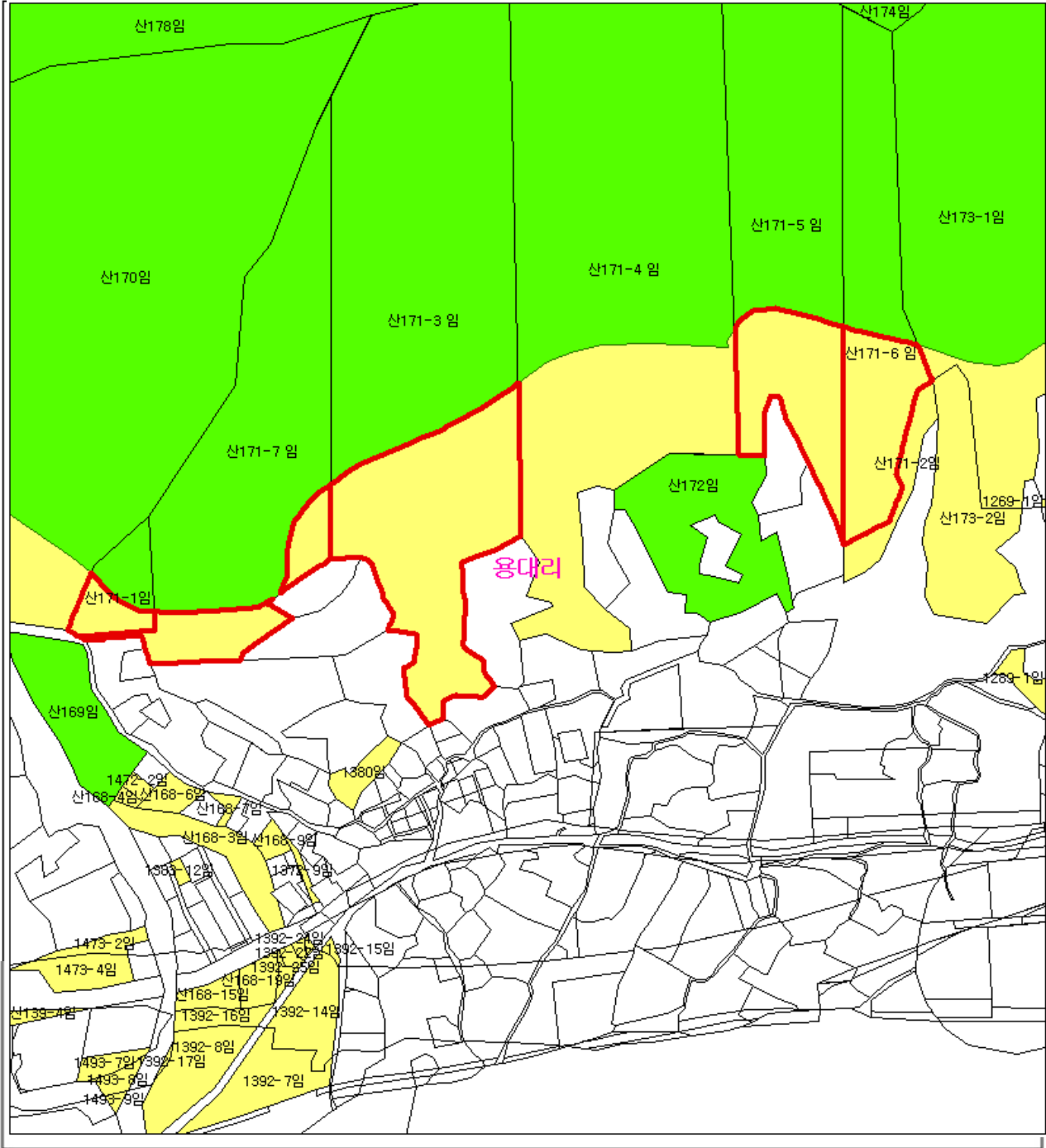


강원 인제 서화 서화 산324-1 일원

산 지 구 분 도

(보전산지 해제(임업용 ▶ 준보전)) 및 용도지역 환원

도엽번호 : NJ52-6-23-009



지정일자 : 산림청장
 고시일자 : 2009년 05월 25일
 고시번호 : 산림청고시 제2009-42호

- 비고 :
1. 축산물 기준 : 한국축산물
 2. 축산물 : 동남 울릉도등도급(간접제는 비살미결제)
 3. 농산물 기준 : 당청내외 규정
 4. 축산물 : 개화기 후지와 수확시절에 모든 개화기를 기준으로 국산산양육
 5. 농 산물은 산양육산물-사육농산물에 의해, 국산산양육, 산양육, 당청을 할 수 있으며, 위한 시, 관리공여 지라 지정을 받을 수 있음
 6. 본 지도에 의하여 축산물 수 수출

산림청
www.forest.go.kr

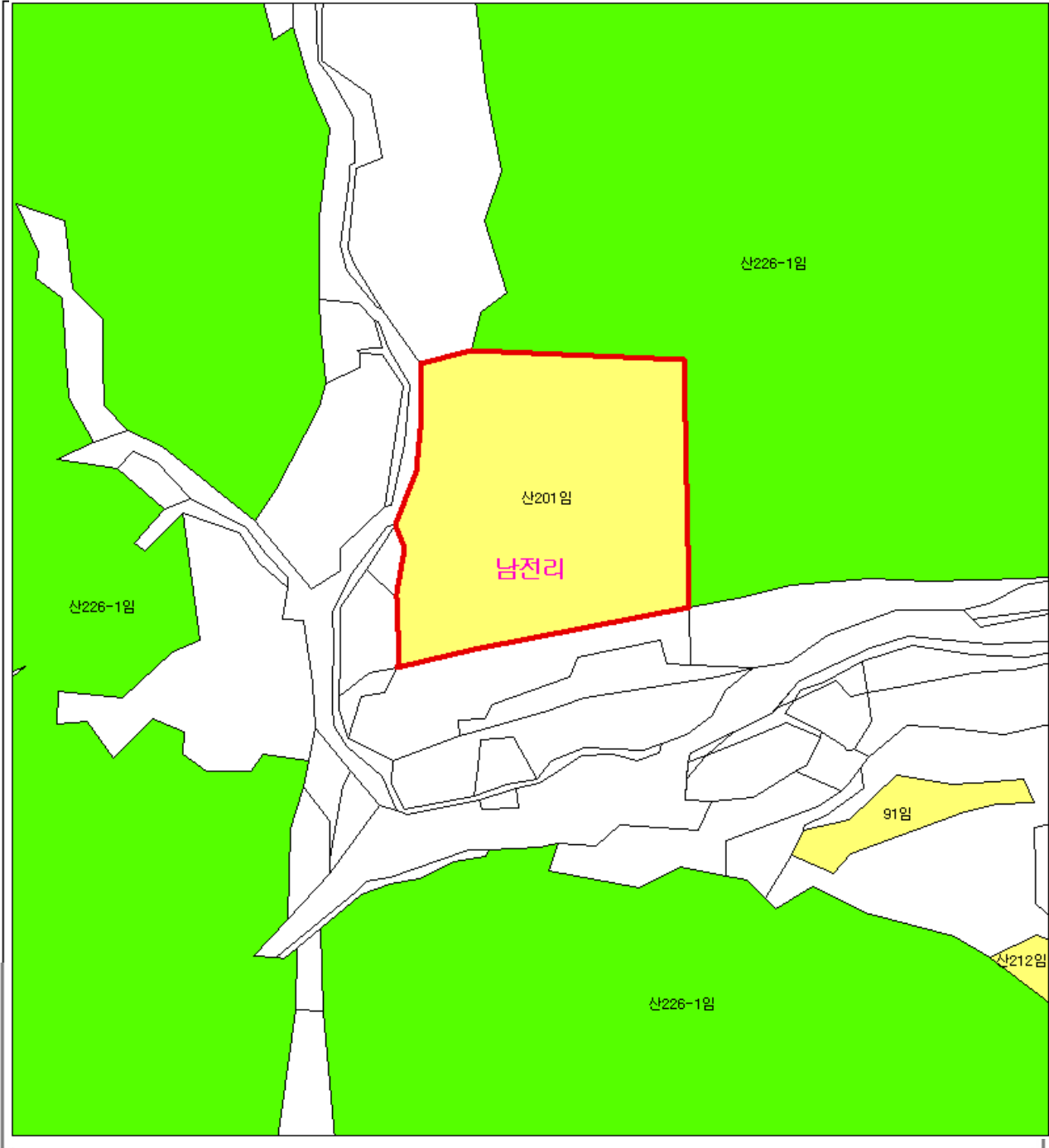
산지정보시스템(<http://www.forestland.go.kr>)
 산림청(<http://www.forest.go.kr>)

강원 인제 북면 용대리 산324- 1 일원

산 지구 분 도

(보전산지 해제(임업용 ▶ 준보전)) 및 용도지역 환원

도엽번호 : NJ52-6-23-098



별 기			
	농업진흥지		지적선
	임업진흥지		행정경계
	준보전산지		대상지역

지정일자 : 산림청장
 고시일자 : 2009년 05월 25일
 고시번호 : 산림청고시 제2009-42호

- 비고 :
1. 축경도 기준 : 한국축경지
 2. 축경도 : 동단 동북사면도 급(은 경계는 배설터전계)
 3. 불피도 기준 : 단천간의 달곡에 한
 4. 준 보전-개원된 호수와 수역수역은 모든 지적선을 기준으로 국경한정
 5. 준 보전-산림청장이 사전승인없이 복제, 국지행동, 등보계, 등경을 할 수 있으며, 위한 시 승인없이 자라 제할을 할 수 없음
 6. 준 보전-지도에 의하여 추할할 수 있음



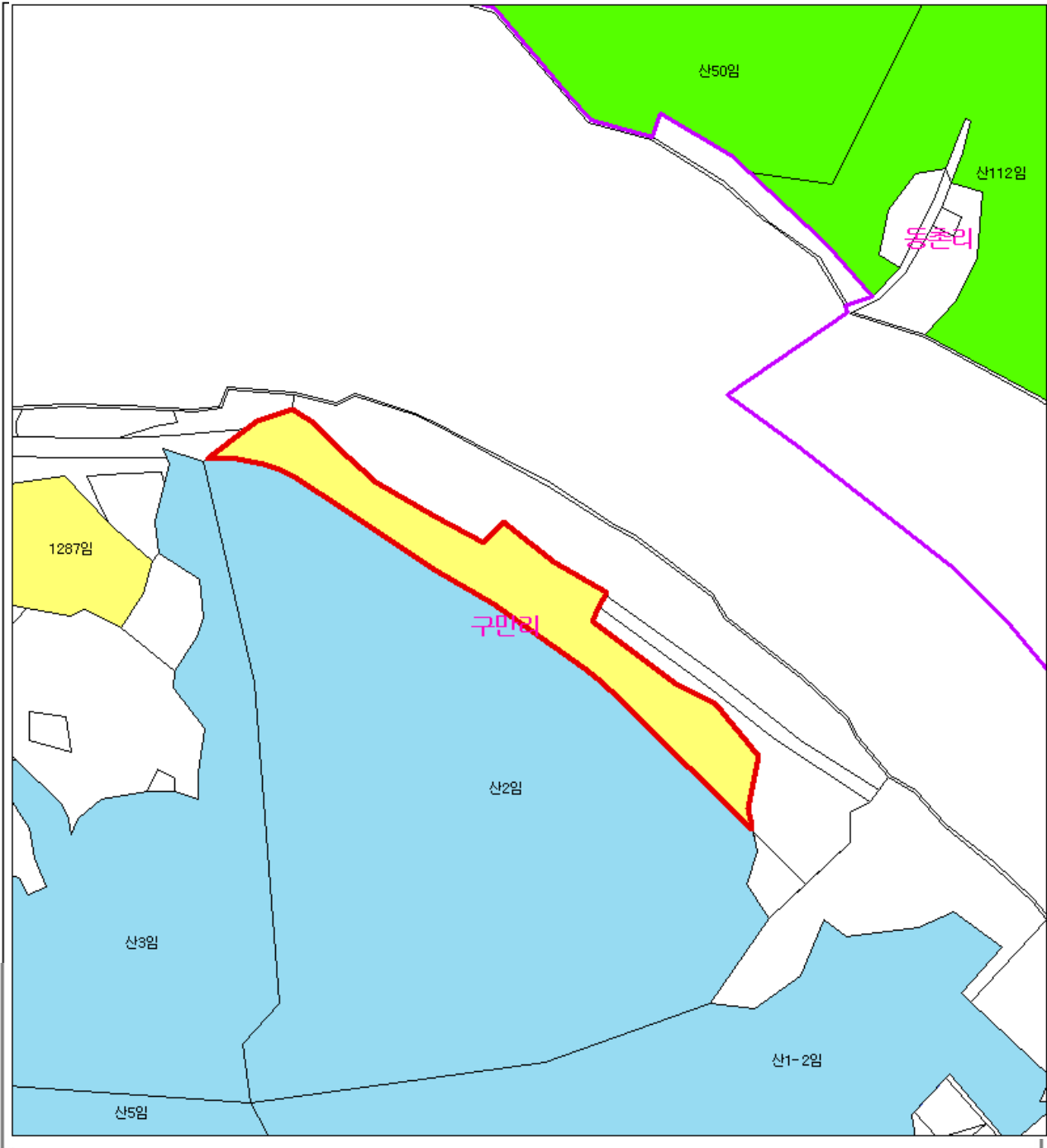
산지정보시스템 (<http://www.forestland.go.kr>)
 산림청 (<http://www.forest.go.kr>)

강원 인제 남 남전 산201

산 지구 분 도

(보전산지 해제(공익용 ▶ 준보전)) 및 용도지역 환원

도엽번호 : NJ52-6-22-041



분 류	
 준보전산지	 지적선
 일반농산지	 행정경계
 관공전산지	 대상지역

지정일자 : 산림청장
 고시일자 : 2009년 05월 25일
 고시번호 : 산림청고시 제2009-42호

- 비고 :
1. 축경도 기준 : 한국축경지
 2. 축경도 (둥근 뿔머리모양도 값) 기준은 배설리경계)
 3. 불가지 기준 : 단청간의 달곡계만
 4. 관 지조는 개작된 호수와 수리지점도 또는 지적선을 기준으로 국경한정음
 5. 본 시조는 산형상에서 사경높이에서 북세, 국시행동, 동부계, 단곡을 할 수 있으며, 위한 시 관선공하 차라 지할을 얻을 수 있는
 6. 관 지조에 의하여 축경도 수 높음

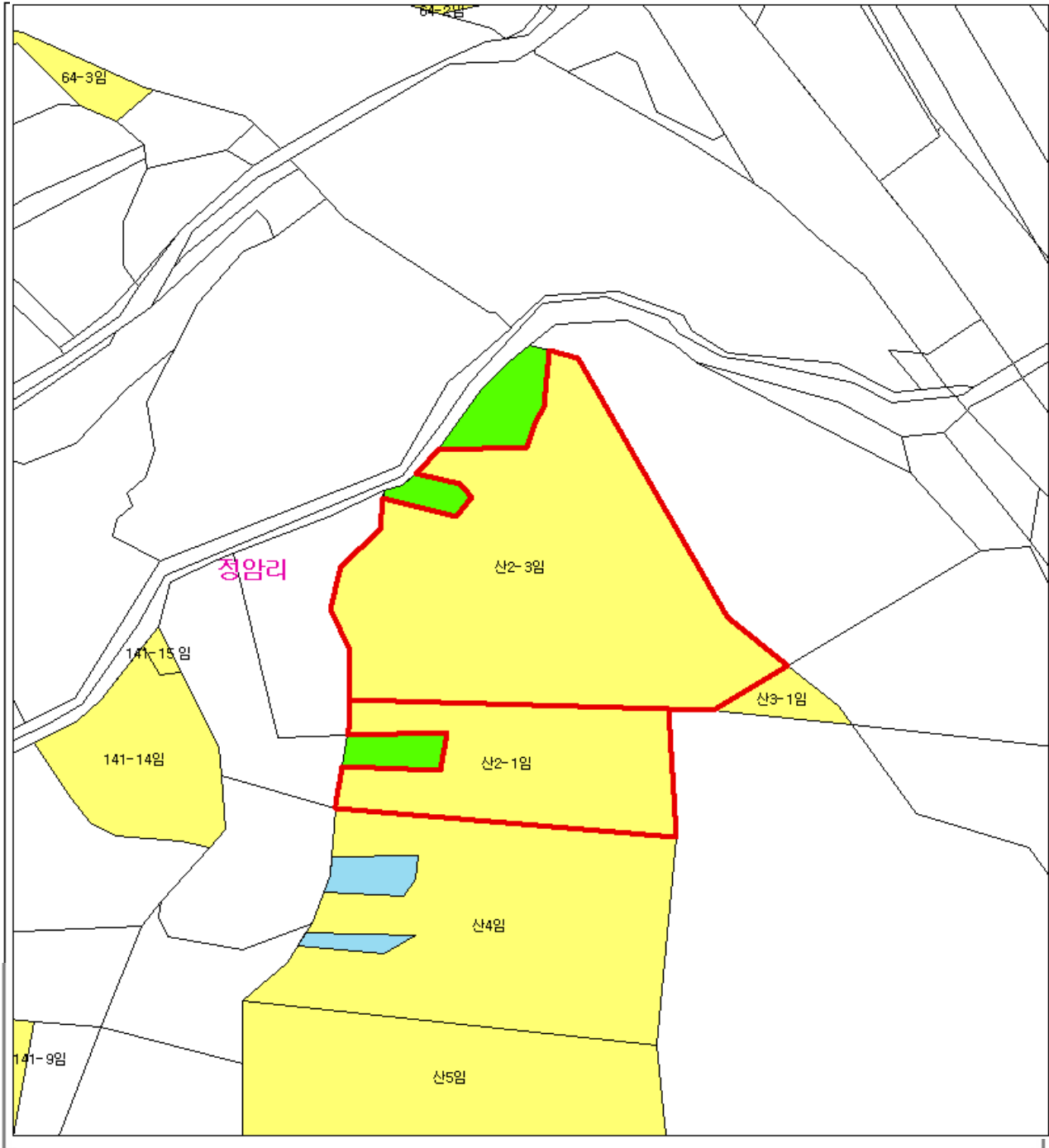


강원 화천 간동 구만 산2

산 지구 분 도

(보전산지 해제(임업용 ▶ 준보전)) 및 용도지역 환원

도엽번호 : NJ52-6-25-045



분 류	
	농업진흥지
	임업진흥지
	준보전산지
	지적선
	행정경계
	대상지역

지정일자 : 산림청장
고시일자 : 2009년 05월 25일
고시번호 : 산림청고시 제2009-42호

- 비고 :
1. 축경도 기준 : 한국축경지
 2. 축경도 (둥근 뿔머리)로 도면(도면)에 표시된 축경도(축경도)
 3. 축경도 기준 : 단천간의 축경도
 4. 축경도 : 축경도 표시와 축경도 표시 축경도를 기준으로 축경도(축경도)
 5. 축경도 축경도(축경도) 사용가능으로 축경도, 축경도, 축경도, 축경도를 할 수 있으며, 축경도 축경도(축경도) 축경도를 할 수 있음
 6. 축경도 축경도(축경도) 축경도



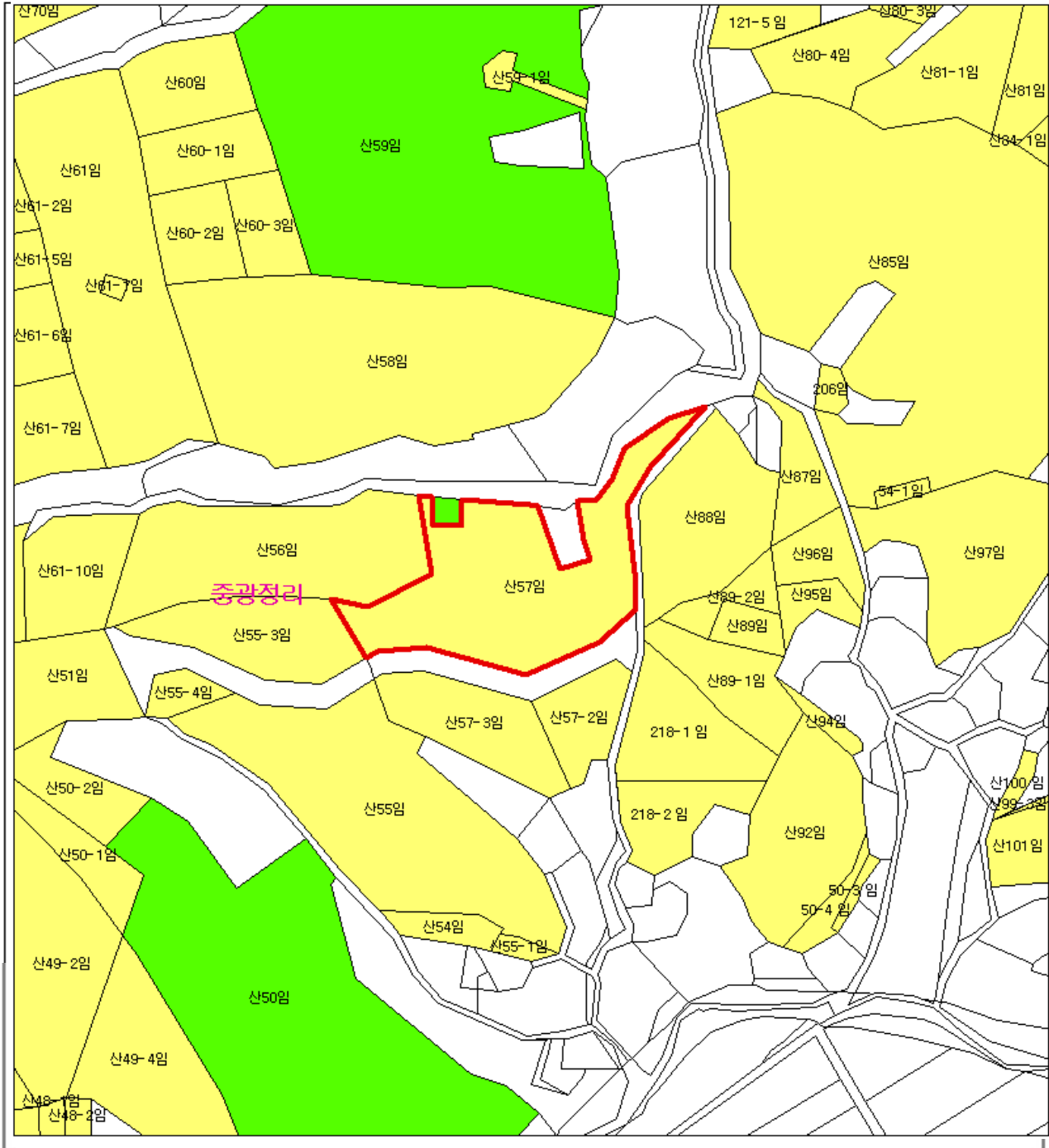
산지정보시스템(<http://www.forestland.go.kr>)
산지정보(<http://www.forest.go.kr>)

강원 양양 강현 정암 산2-1 일원

산 지구 분도

(보전산지 해제(임업용 ▶ 준보전)) 및 용도지역 환원

도엽번호 : NJ52-6-25-099



분 류	
	농업진흥지
	임업진흥지
	준보전산지
	지적선
	환경경계
	마을지역

지정일자 : 산림청장
 고시일자 : 2009년 05월 25일
 고시번호 : 산림청고시 제2009-42호

- 비고 :
1. 해당도 기준 : 한국통지지
 2. 투영법 : 등간 유클리드평면도(간격은 비유클리드형)
 3. 분포도 기준 : 등선간의 평균값
 4. 분포도 기준 : 분포도 수치(평균 또는 극값)를 기준으로 국경한정
 5. 분포도 상형상징이 사용될수있지 복제, 국시행용, 등부제, 등고용 할 수 있으며, 위한 시 공간관계 차라 지를할 얻을 수 있는
 6. 분포도에 의하여 추할할 수 있음



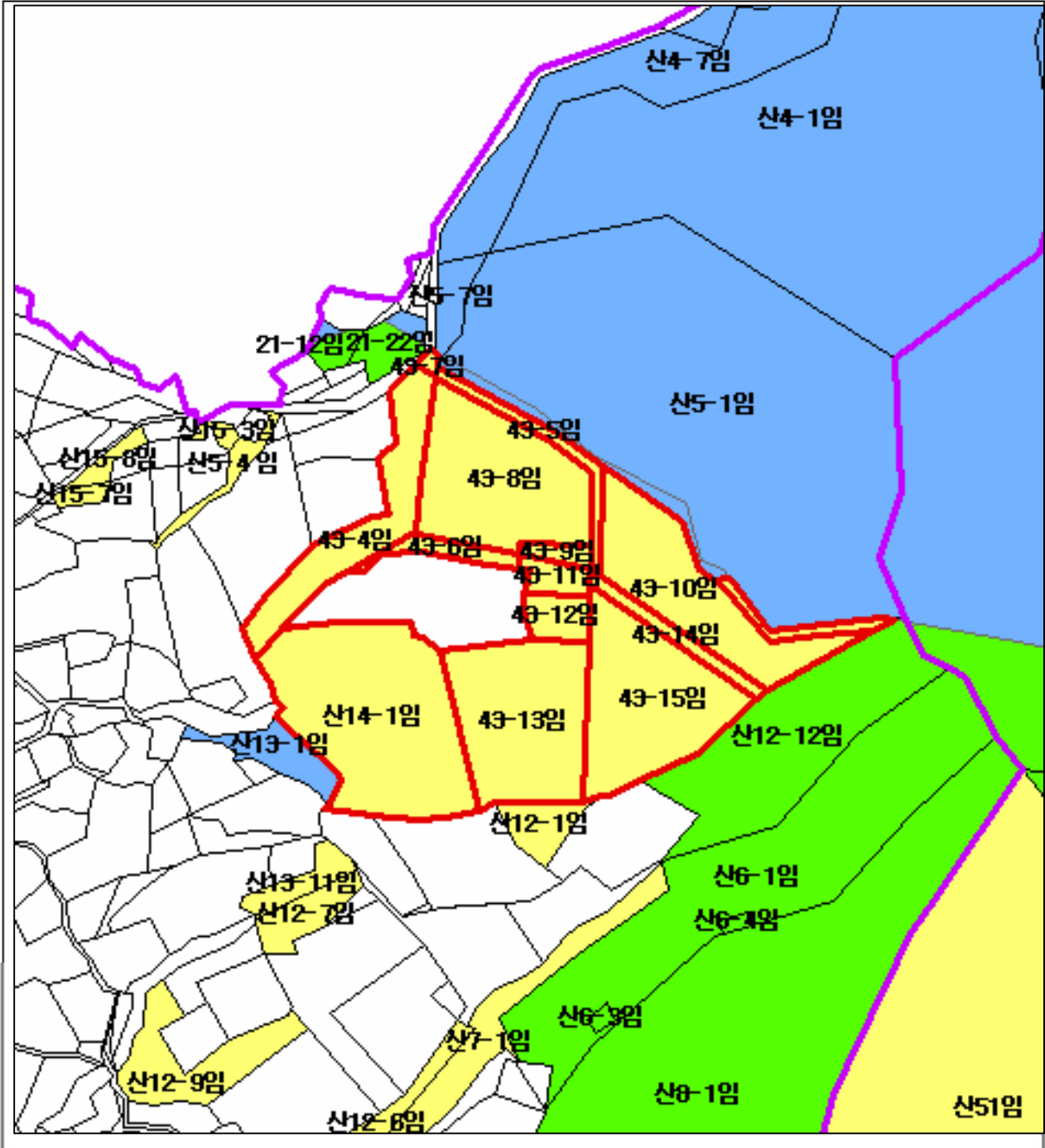
산지정보시스템(<http://www.forestland.go.kr>)
 산림청(<http://www.forest.go.kr>)

강원 양양 현북 중광정 산57

산 지구 분 도

(보전산지 해제(임업용 ▶ 준보전)) 및 용도지역 환원

도업번호 : N152-1-9-050



별 계			
■	농업진흥지	□	지적선
■	임업진흥지	□	행정경계
■	일반산지	□	마을지역

지정일자 : 산림청장
 고시일자 : 2009년 05월 25일
 고시번호 : 산림청고시 제2009-42호

- 비고 :
1. 축간도 기준 (한국토지지)
 2. 축간도 (축간 축간비율로 축간은 축간비율에)
 3. 축간도 기준 (축간 축간비율로 축간은 축간비율에)
 4. 축간도 기준 (축간 축간비율로 축간은 축간비율에)
 5. 축간도 기준 (축간 축간비율로 축간은 축간비율에)
 6. 축간도 기준 (축간 축간비율로 축간은 축간비율에)

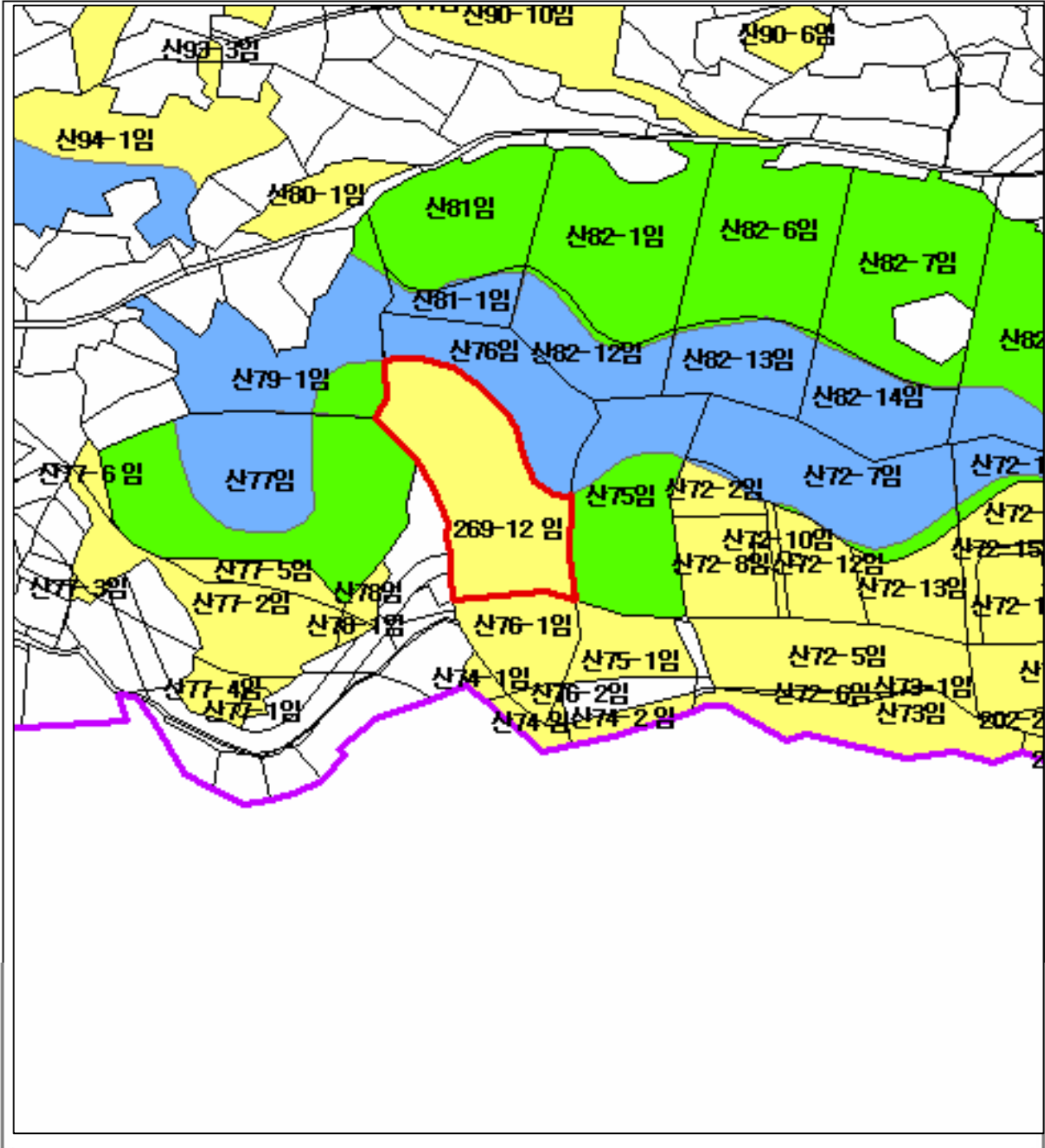


전라북도 부안군 변산면 격포리 산14-1 일원

산 지 구 분 도

(보전산지 해제(임업용 ▶ 준보전)) 및 용도지역 환원

도엽번호 : N152-1-10-063



분 류	
	농업진흥지
	임업진흥지
	준보전산지
	지역선
	환경경계
	대상지역

지정일자 : 산림청장
고시일자 : 2009 년 05 월 25 일
고시번호 : 산림청고시 제2009-42호

- 비고 :
1. 해당지 기준 : 한국특리지
 2. 투영법 : 동경 투영법(보통 2도 경차는 보일지경계)
 3. 높이도 기준 : 단원점에 평균해면
 4. 본 지도는 재적인 토지과 수리지정보 또는 지적서를 기준으로 작성하였음
 5. 본 지도는 산출물임. 사정불조로 인해, 국지현황, 도로개량, 도로변을 할 수 있으며, 위한 시 관련공여 차라 지정을 얻을 수 있는
 6. 본 지도에 의하여 취할할 수 있음



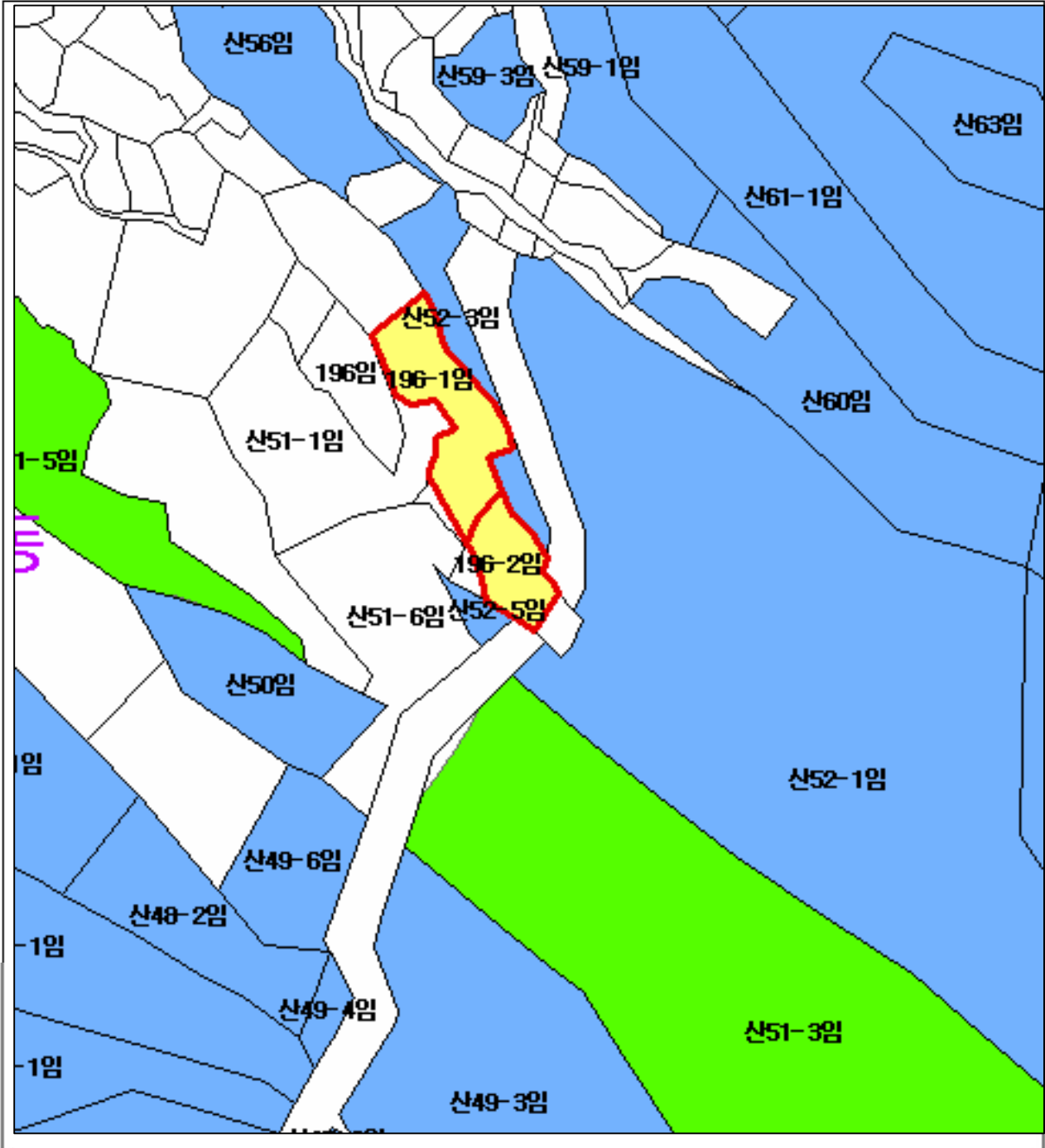
산지정보시스템(<http://www.forestland.go.kr>)
산림청(www.forest.go.kr)

전라북도 부안군 진서면 운호리 269-12

산 지구 분 도

(보전산지 해제(임업용 ▶ 준보전)) 및 용도지역 환원

도업번호 : NI52-1-11-097



분 류	
	농업진흥지
	임업진흥지
	준보전산지
	지적선
	환경경계
	대상지역

지정일자 : 산림청장
 고시일자 : 2009년 05월 25일
 고시번호 : 산림청고시 제2009-42호

- 비고 :
1. 해당도 기준 : 한국특허지
 2. 투영법 : 등간 유클리드투영법(은경계는 비유클리드계)
 3. 높이도 기준 : 등심면에 평균해면
 4. 면적측정 : 평면도 표시와 수직투영도 표시의 차이를 기준으로 국경한정율
 5. 본 지도는 산림청에서 작성한 것으로, 복제, 국사행위, 무단 배포, 무단 수정, 무단 판매, 무단 시·군·구·시·도·국립기관에 대한 저작권을 얻을 수 없음
 6. 본 지도에 의하여 허탈할 수 있음

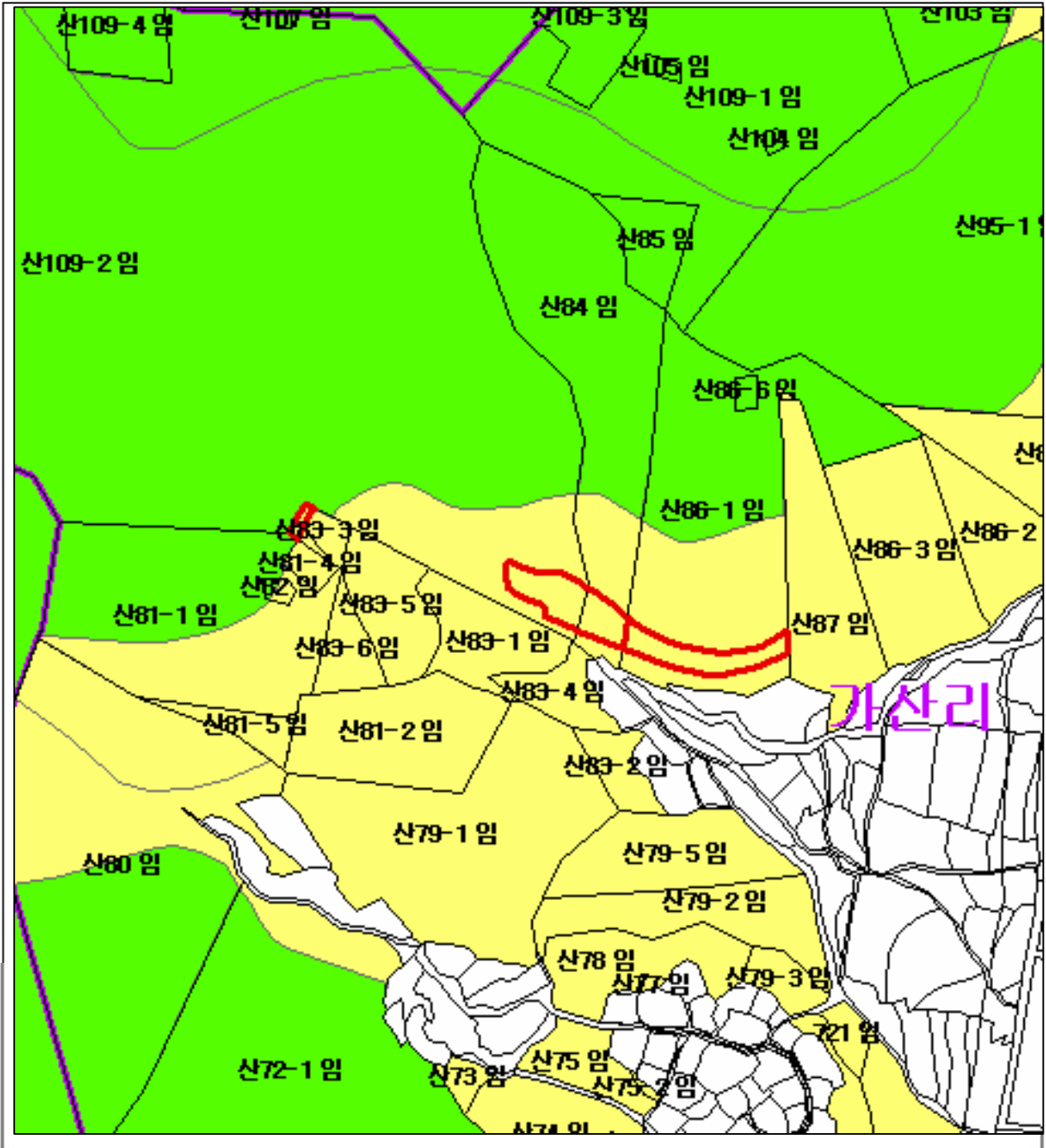


전라북도 정읍시 부전동 196-1 일원

산 지구 분 도

(보전산지 해제(임업용 ▶ 준보전)) 및 용도지역 환원

도업번호 : N152-1-18-068



별 계			
	농업진흥지		지적선
	임업진흥지		행정경계
	준보전산지		대상지역

지정일자 : 산림청장
고시일자 : 2009년 05월 25일
고시번호 : 산림청고시 제2009-42호

- 비고 :
1. 축산물 기준 : 한국축산물
 2. 축산물 : 동년 동량비율로 20% 이상은 배설물(배설물)
 3. 농산물 기준 : 동년 동량비율로 20% 이상은 배설물(배설물)
 4. 축산물 기준 : 동년 동량비율로 20% 이상은 배설물(배설물)
 5. 농산물 기준 : 동년 동량비율로 20% 이상은 배설물(배설물)
 6. 축산물 기준 : 동년 동량비율로 20% 이상은 배설물(배설물)



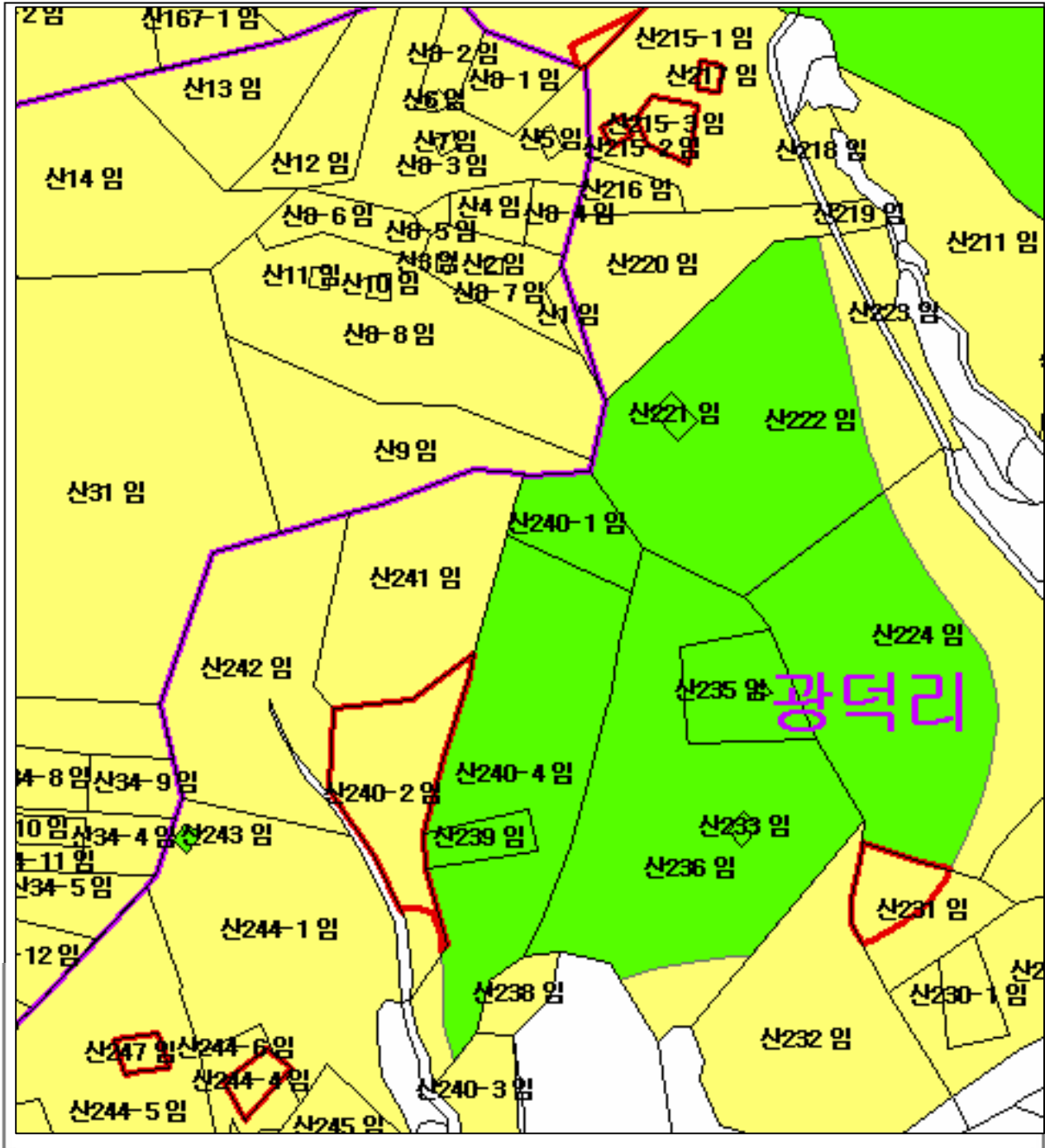
산림청부서시스템(<http://www.forestland.go.kr>)
산림청(<http://www.forest.go.kr>)

전라남도 담양군 담양읍 가산리 산86-1 일원

산 지구 분 도

(보전산지 해제(임업용 ▶ 준보전)) 및 용도지역 환원

도업번호 : N152-1-18-100



광덕리

분 류	
	농업진흥지
	임업진흥지
	준보전산지
	지적선
	행정경계
	마을지역

지정일자 : 산림청장
 고시일자 : 2009년 05월 25일
 고시번호 : 산림청고시 제2009-42호

- 비고 :
1. 육상도 기준 (한국표준시)
 2. 투영법 : 등간 유폴리아노프(간격은 비례리감계)
 3. 높이도 기준 : 등심면에 평균해면
 4. 수 자료는 개천, 호수와 수리지정보 또는 지적선을 기준으로 국경한영유
 5. 본 지도는 산림청장이 작성한 것으로, 복제, 국지변동, 오·누락, 변경을 할 수 있으며, 위한 시 관련공여 자의 처벌을 받을 수 있음
 6. 본 지도에 의하여 야합할 수 없음

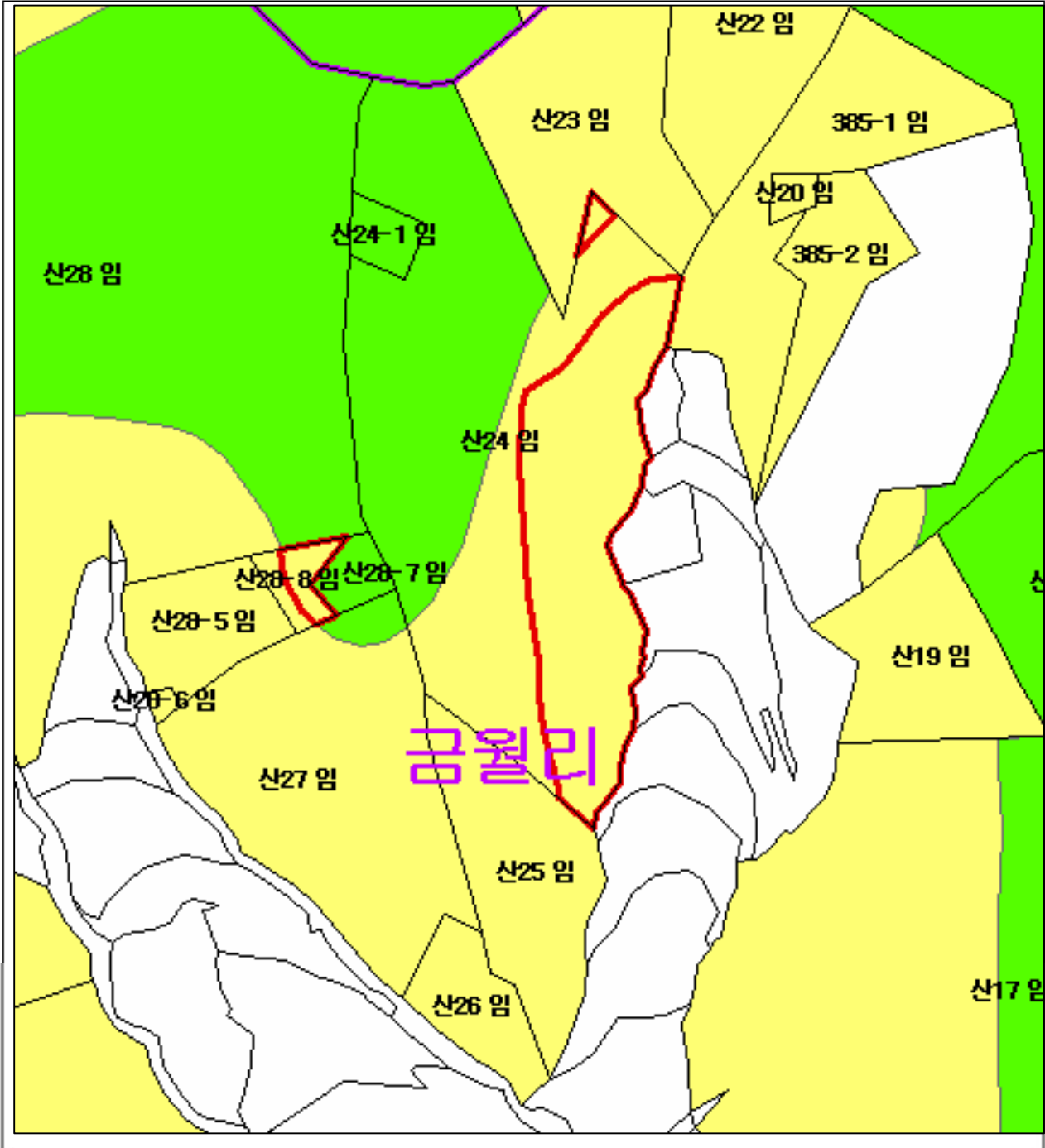


전라남도 담양군 창평면 광덕리 산240-2 일원

산 지구 분 도

(보전산지 해제(임업용 ▶ 준보전)) 및 용도지역 환원

도업번호 : N152-1-19-061



분 류	
	농업진흥지
	임업진흥지
	준보전산지
	지적선
	행정경계
	대상지역

지정일자 : 산림청장
고시일자 : 2009년 05월 25일
고시번호 : 산림청고시 제2009-42호

- 비고 :
1. 축강의 기준 : 한국축강지
 2. 축강의 기준 : 동년 동북지방도급(산림청 산하 산지관리법 제24조 제2항)
 3. 축강의 기준 : 산림청의 산지관리법 제24조 제2항
 4. 축강의 기준 : 축강지 표시와 축강지 표시는 축강지 표시를 기준으로 국경선인
 5. 축강지 표시는 산지관리법 제24조 제2항에 따라, 국경선, 도로, 철도, 하천, 수역, 기타 시설물 등 축강지 표시를 할 수 있으며, 축강지 표시를 할 때 축강지 표시를 할 수 있는
 6. 축강지 표시는 축강지 표시를 할 수 있는



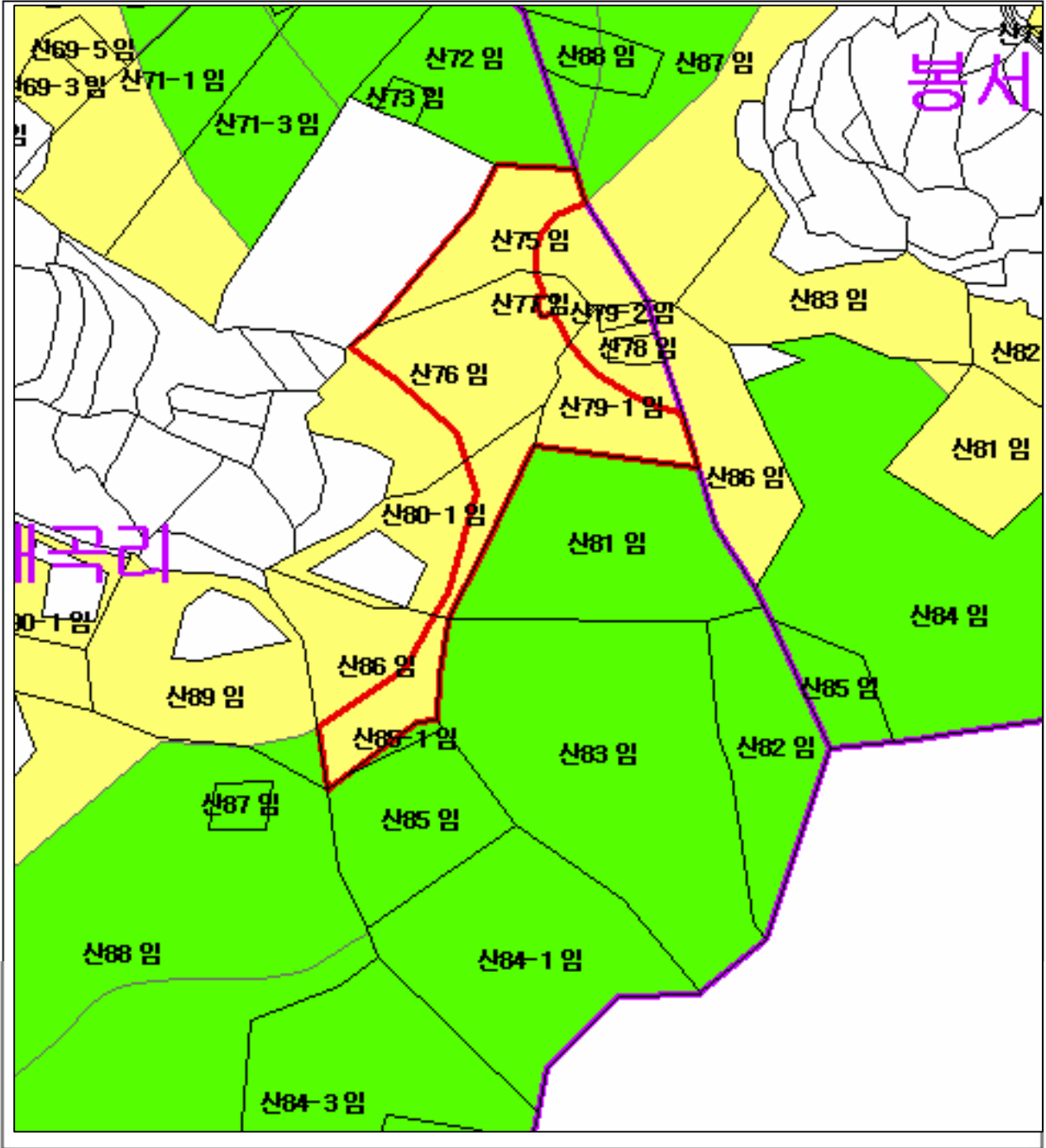
산지정보시스템 (<http://www.forestland.go.kr>)
산림청 (<http://www.forest.go.kr>)

전라남도 담양군 담양읍 금월리 산24 일원

산 지 구 분 도

(보전산지 해제(임업용 ▶ 준보전)) 및 용도지역 환원

도업번호 : N152-1-19-072



별 계	
■	농림특산지
■	임업특산지
■	준보전산지
□	지적선
□	환경경계
□	마을지역

지정일자 : 산림청장
 고시일자 : 2009년 05월 25일
 고시번호 : 산림청고시 제2009-42호

- 비고 :
1. 축장도 기준 (한국토지지)
 2. 투영법 : 등간 유클리드투영법 (경도는 북위(리경계))
 3. 높이도 기준 : 등간간의 평균해상
 4. 본 지도는 개인적 용도와 무관하게 모든 지적권을 귀속으로 국유화함
 5. 본 지도는 산출물로서 사용함으로써 복제, 국시행용, 업무거래, 영구권 등 할 수 있으며, 무단 시 공권력에 의해 처벌을 받을 수 있음
 6. 본 지도에 의하여 허탈할 수 있음

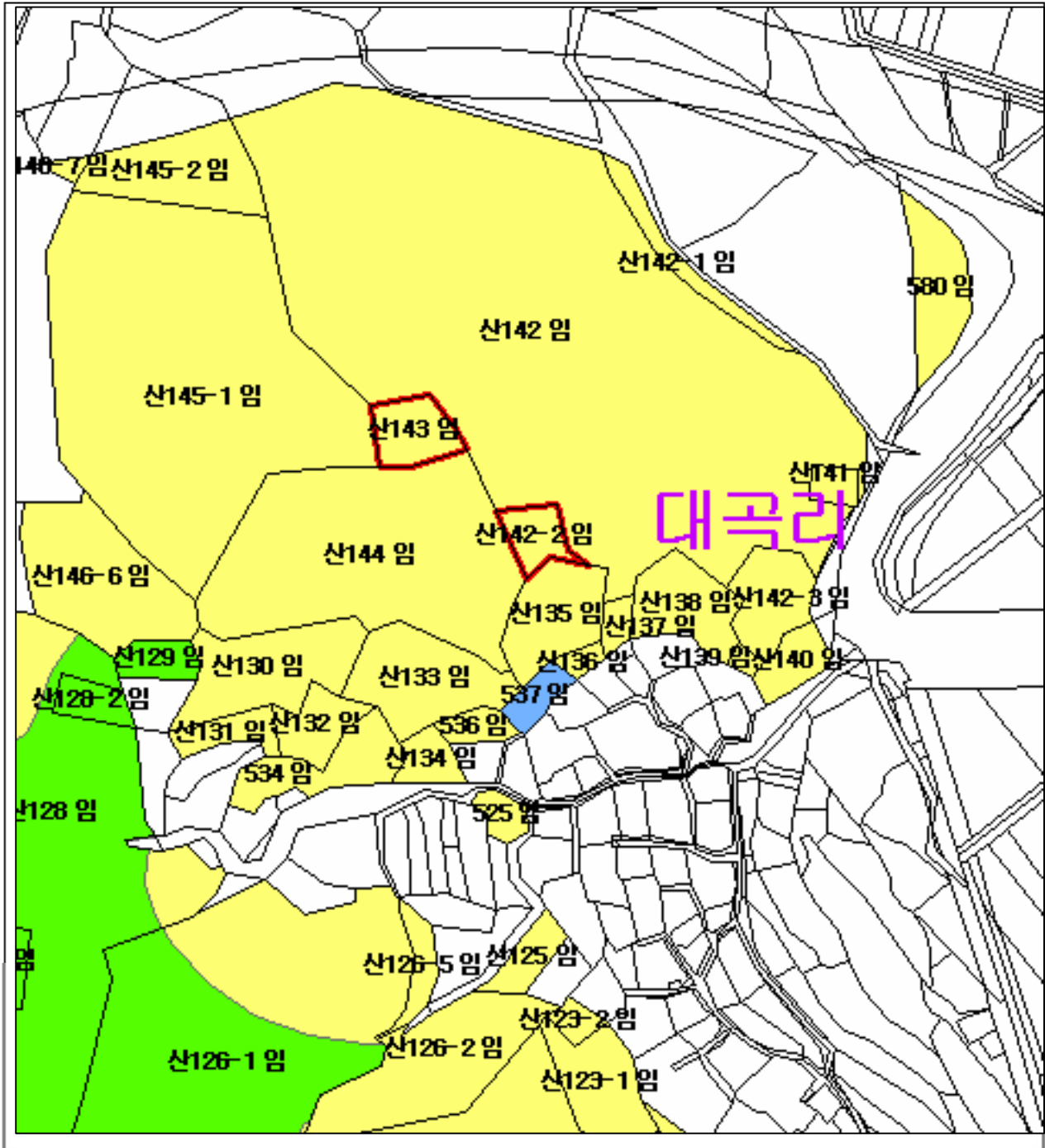


전라남도 담양군 금성면 대곡리 산76 일원

산 지구 분 도

(보전산지 해제(임업용 ▶ 준보전)) 및 용도지역 환원

도업번호 : N152-1-19-062



별 기			
	농업농산지		지역선
	임업농산지		행정경계
	준보전산지		대상지역

지정일자 : 산림청장
고시일자 : 2009년 05월 25일
고시번호 : 산림청고시 제2009-42호

- 비고 :
1. 축산물 기준 (한국축산지)
 2. 축산물 (농민 동부지방도업업권) (농민 동부지방도업업권)
 3. 농산물 기준 (농민 동부지방도업업권)
 4. 축산물 기준 (농민 동부지방도업업권) 또는 축산업을 기준으로 국외산인물
 5. 축산물 기준 (농민 동부지방도업업권) 또는 축산업을 기준으로 국외산인물
 6. 축산물 기준 (농민 동부지방도업업권) 또는 축산업을 기준으로 국외산인물



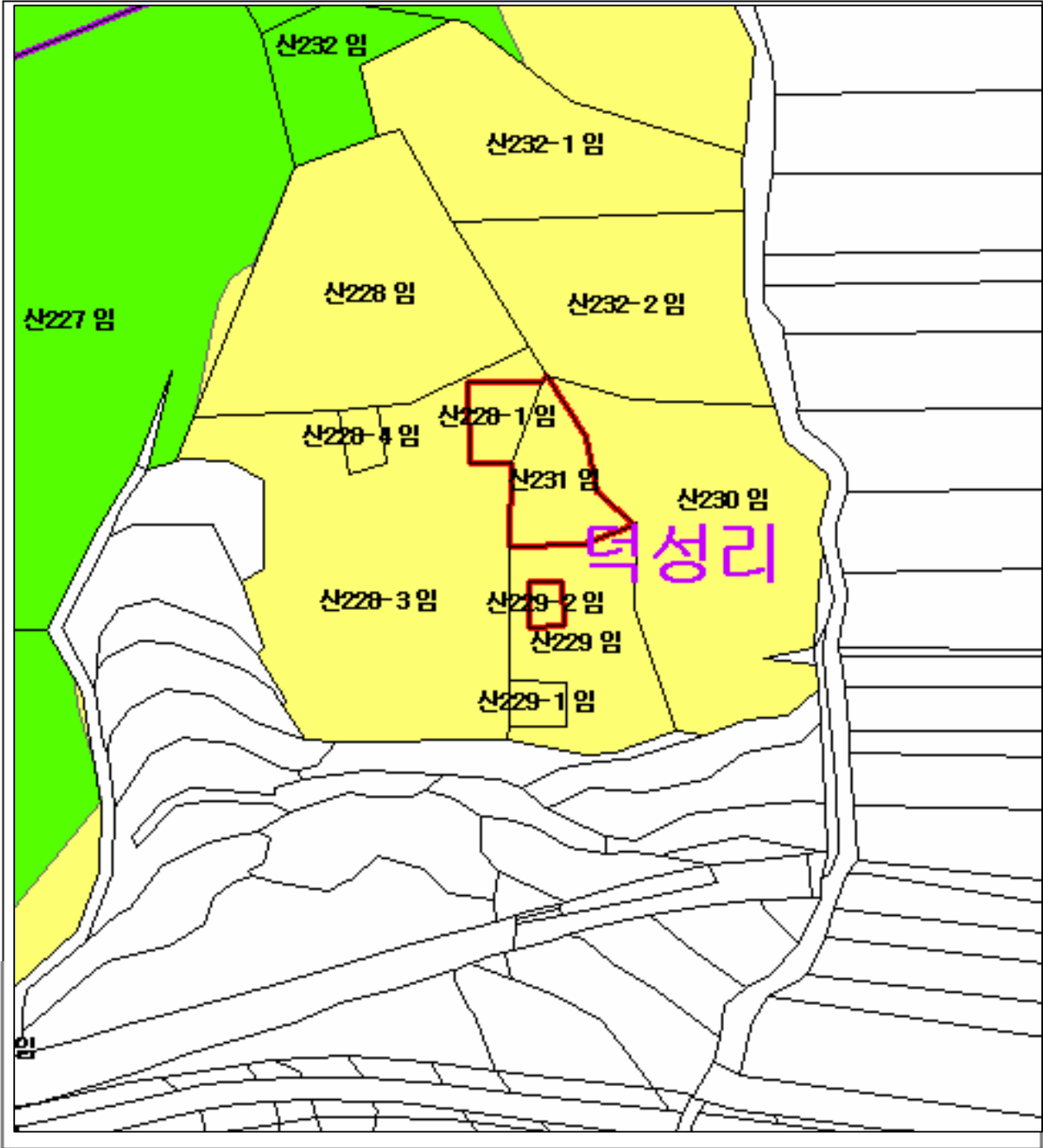
산지정보시스템 (<http://www.forestland.go.kr>)
산림청 (<http://www.forest.go.kr>)

전라남도 담양군 금성면 대곡리 산143 일원

산 지구 분 도

(보전산지 해제(임업용 ▶ 준보전)) 및 용도지역 환원

도업번호 : N152-1-19-063



덕성리

분 류	
	농업진흥지
	임업진흥지
	준보전산지
	지적선
	환경경계
	대상지역

지정일자 : 산림청장
 고시일자 : 2009년 05월 25일
 고시번호 : 산림청고시 제2009-42호

- 비고 :
1. 축산물 기준 : 한국축산지
 2. 투쟁금 (농민 투쟁금)은 별도 관리 (농민 투쟁금 제외)
 3. 농지조기 기준 : 농지조기 관리에 관한 법률
 4. 농지조기 기준 : 농지조기 관리에 관한 법률
 5. 농지조기 기준 : 농지조기 관리에 관한 법률
 6. 농지조기 기준 : 농지조기 관리에 관한 법률



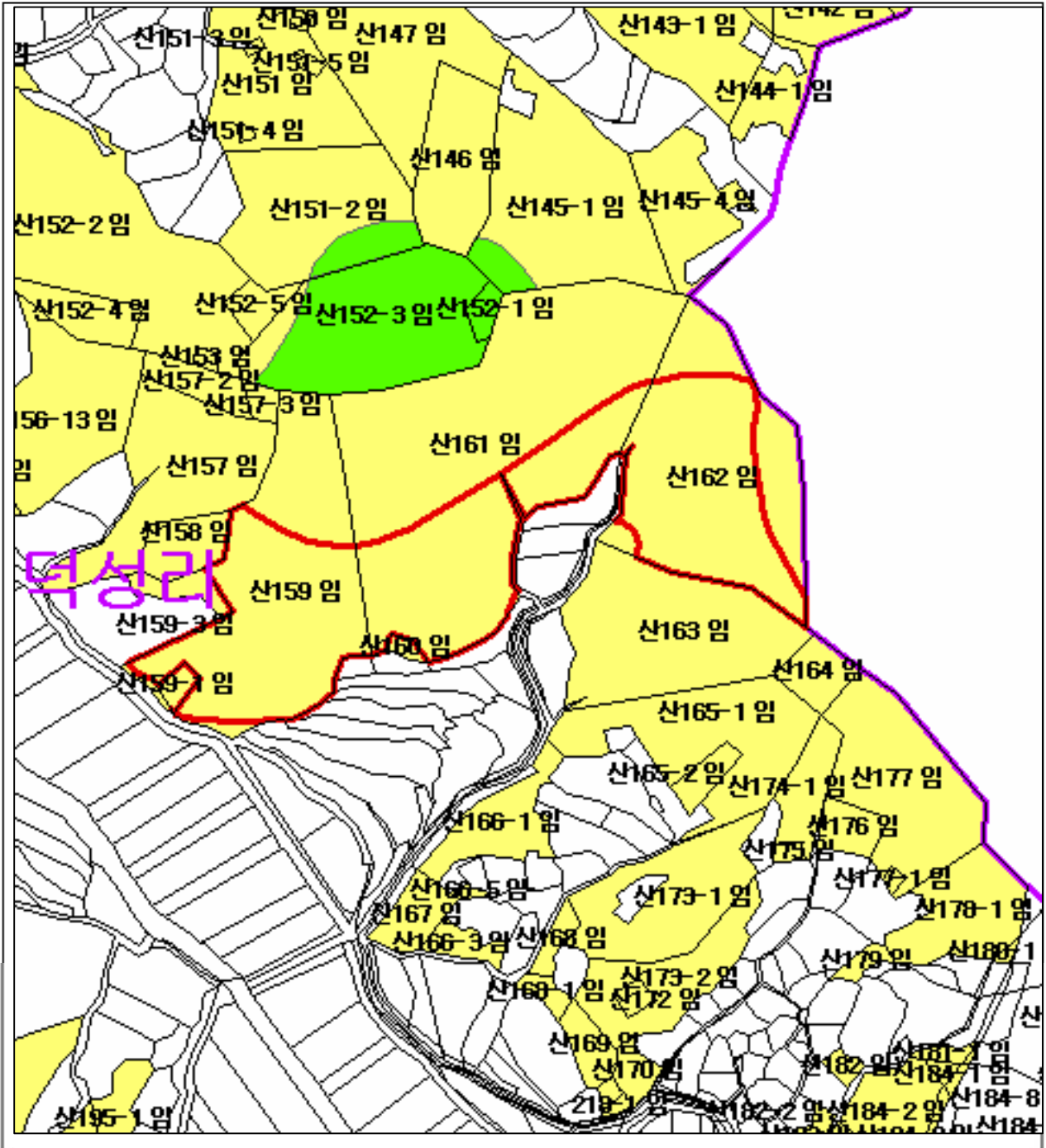
산지정보시스템 (http://www.forestland.go.kr)
 산림청 (http://www.forest.go.kr)

전라남도 담양군 금성면 덕성리 산228-1 일원

산지 구분도

(보전산지 해제(임업용 ▶ 준보전)) 및 용도지역 환원

도업번호 : N152-1-19-063



덕성리

별 기	
	농업진흥지
	임업진흥지
	준보전산지
	지적선
	행정경계
	마을지역

지정일자 : 산림청장
고시일자 : 2009. 05. 25 일
고시번호 : 산림청고시 제2009-42호

- 비고 :
1. 축산용 기준 (한국축산지)
 2. 목장용 (농민 협회비호용도 없는 경지는 비생산지역)
 3. 농가용 기준 : 단정간의 활용가능
 4. 준 보전-제외된 호수와 수리지점도 있는 지적선을 기준으로 국경선인용
 5. 준 보전-상업용(농사) 사용가능으로 복제, 국지방출, 등산객, 담배를 팔 수 있으며, 위한 시 관광코어 차의 지정을 받을 수 있음
 6. 준 보전에 의하여 수확할 수 있음

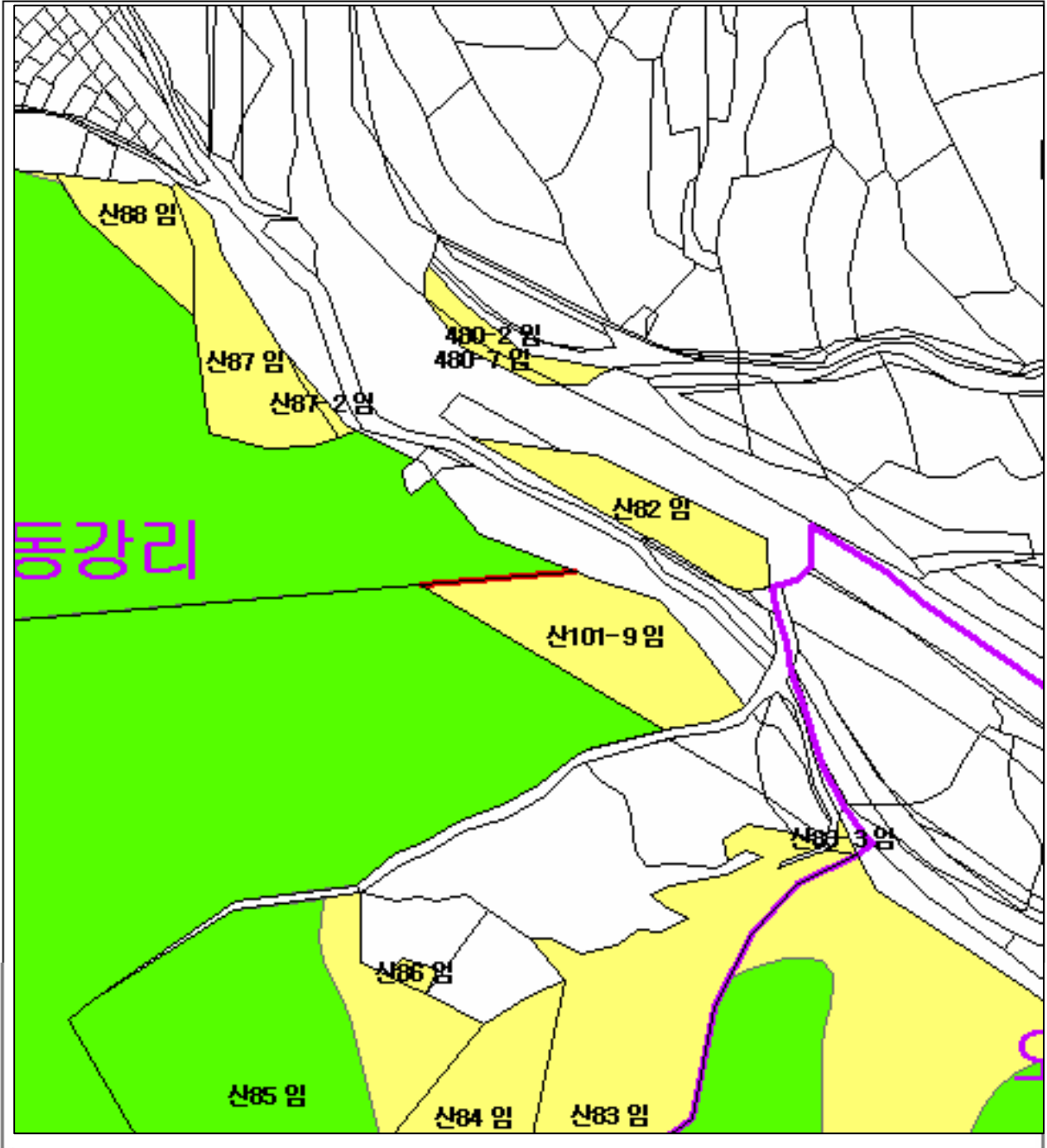


전라남도 담양군 금성면 덕성리 산162 일원

산 지구 분 도

(보전산지 해제(임업용 ▶ 준보전)) 및 용도지역 환원

도업번호 : N152-1-19-094



분 류	
	농업진흥지
	임업진흥지
	준보전산지
	지적선
	환경경계
	대상지역

지정일자 : 산림청장
고시일자 : 2009년 05월 25일
고시번호 : 산림청고시 제2009-42호

- 비고 :
1. 축산용 기준 : 한국축산지
 2. 목장용 기준 : 집단 목장(비료사용)은 경계는 배설물경계
 3. 농가용 기준 : 단정간의 양묘대 등
 4. 준 보전-개원된 호수와 수역(수몰)은 호수, 저수지를 기준으로 국경(한일)을
 5. 준 보전-산림청장이 사정(농업용지 해제, 국지정비, 등보정비, 등보정비)할 수 있으며, 위한 시 공권력에 따라 제정할 것을 수 있다
 6. 준 보전에 의하여 추방할 수 있음



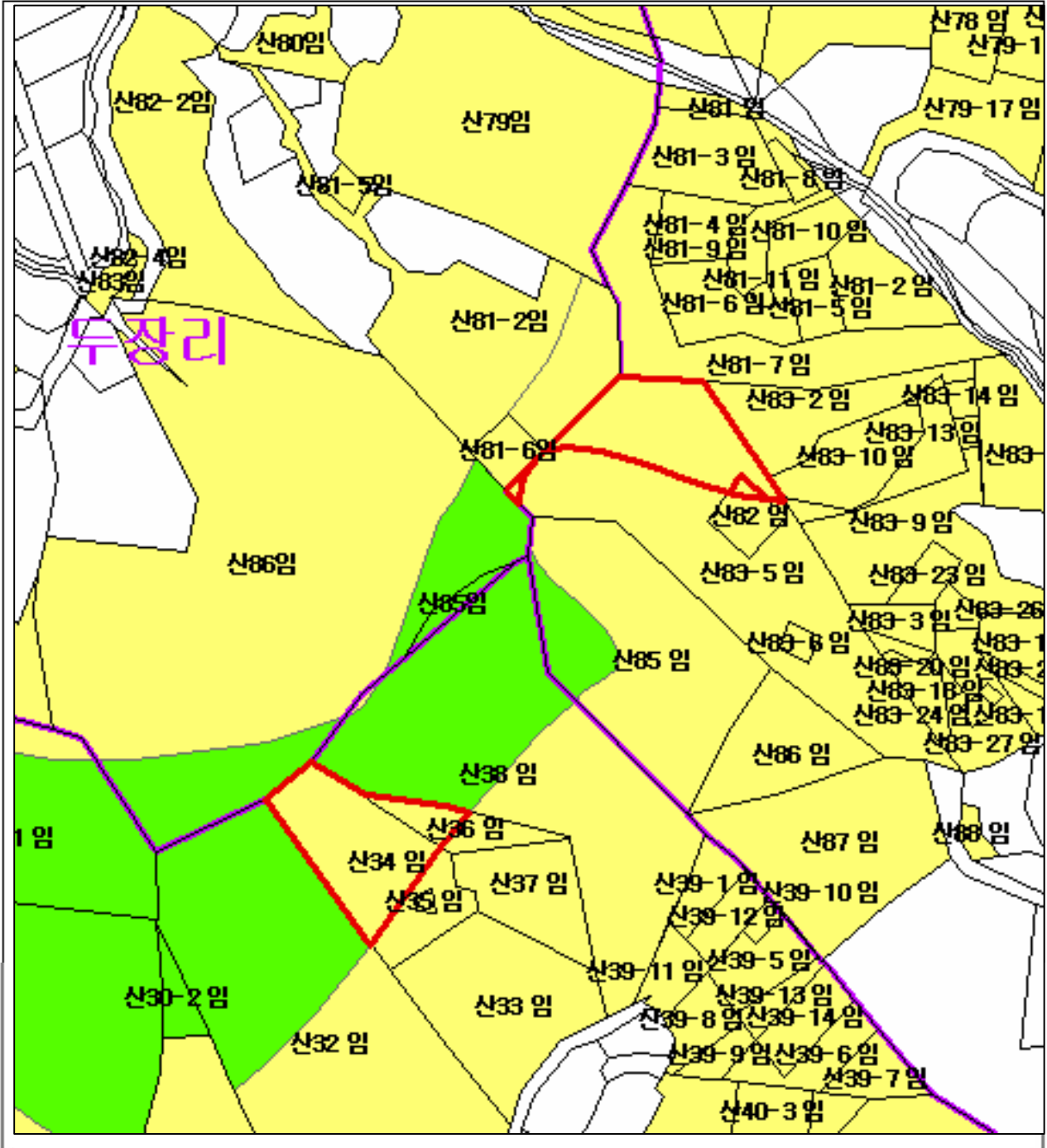
산지정보시스템(<http://www.forestland.go.kr>)
산림청(<http://www.forest.go.kr>)

전라남도 담양군 무정면 동강리 산101-9

산 지 구 분 도

(보전산지 해제(임업용 ▶ 준보전)) 및 용도지역 환원

도업번호 : N152-1-19-061



별		례	
	농림축산지		지적선
	임업용산지		행정경계
	준보전산지		마을지역

지정일자 : 산림청장
고시일자 : 2009년 05월 25일
고시번호 : 산림청고시 제2009-42호

- 비고 :
1. 축경도 기준 (한국특허지)
 2. 투광도 (투광 투영비율)에 관한 규정은 별첨(별첨제)
 3. 불기온 기준 : 등산로에 할당해 준
 4. 등 계층은 개화된 불기온 수치(절대 온도) 기준을 기준으로 국경(한일국)
 5. 등 계층은 산형(산)에 사용(사용)하지 않음. 국지(국지), 등 계층, 등 계층을 할 수 있으며, 위한 시(산)에 따라 지정을 받을 수 있음
 6. 등 계층에 의하여(산)할 수 있음



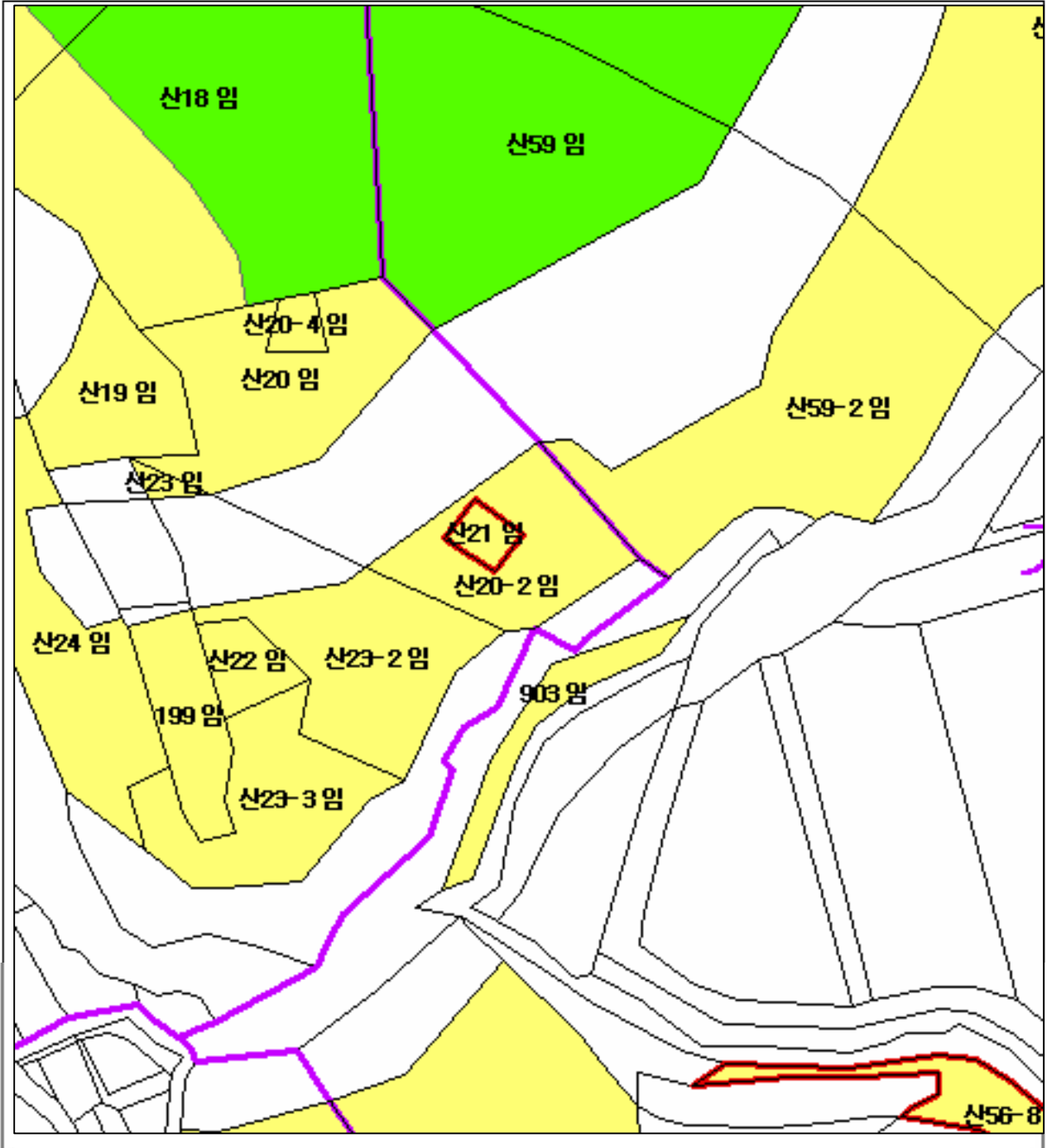
산지정보시스템(<http://www.forestland.go.kr>)
산림청(<http://www.forest.go.kr>)

전라남도 담양군 금성면 원천리 산83-5 일원, 담양읍 삼만리 산34 일원

산지 구분도

(보전산지 해제(임업용 ▶ 준보전)) 및 용도지역 환원

도엽번호 : N152-1-19-078



분 류	
	농업진흥지
	임업진흥지
	준보전산지
	지적선
	환경경계
	대상지역

지정일자 : 산림청장
고시일자 : 2009년 05월 25일
고시번호 : 산림청고시 제2009-42호

비고 :

1. 축양도 기준 : 한국특리지
2. 축양도 (풍년 축양도)보다 20% 이상 높으면 비축양도(경계)
3. 농지용 기준 : 단정간의 평균치
4. 축양도 : 재원도, 토질도, 수리지학도 또는 지질도를 기준으로 결정함
5. 본 지도는 산림청장~사경농업진흥지, 국시정원, 농부계, 단정도를 할 수 있으며, 위장지, 관공림이 차라 지정을 받을 수 있음
6. 본 지도에 의하여 축양도 수 있음



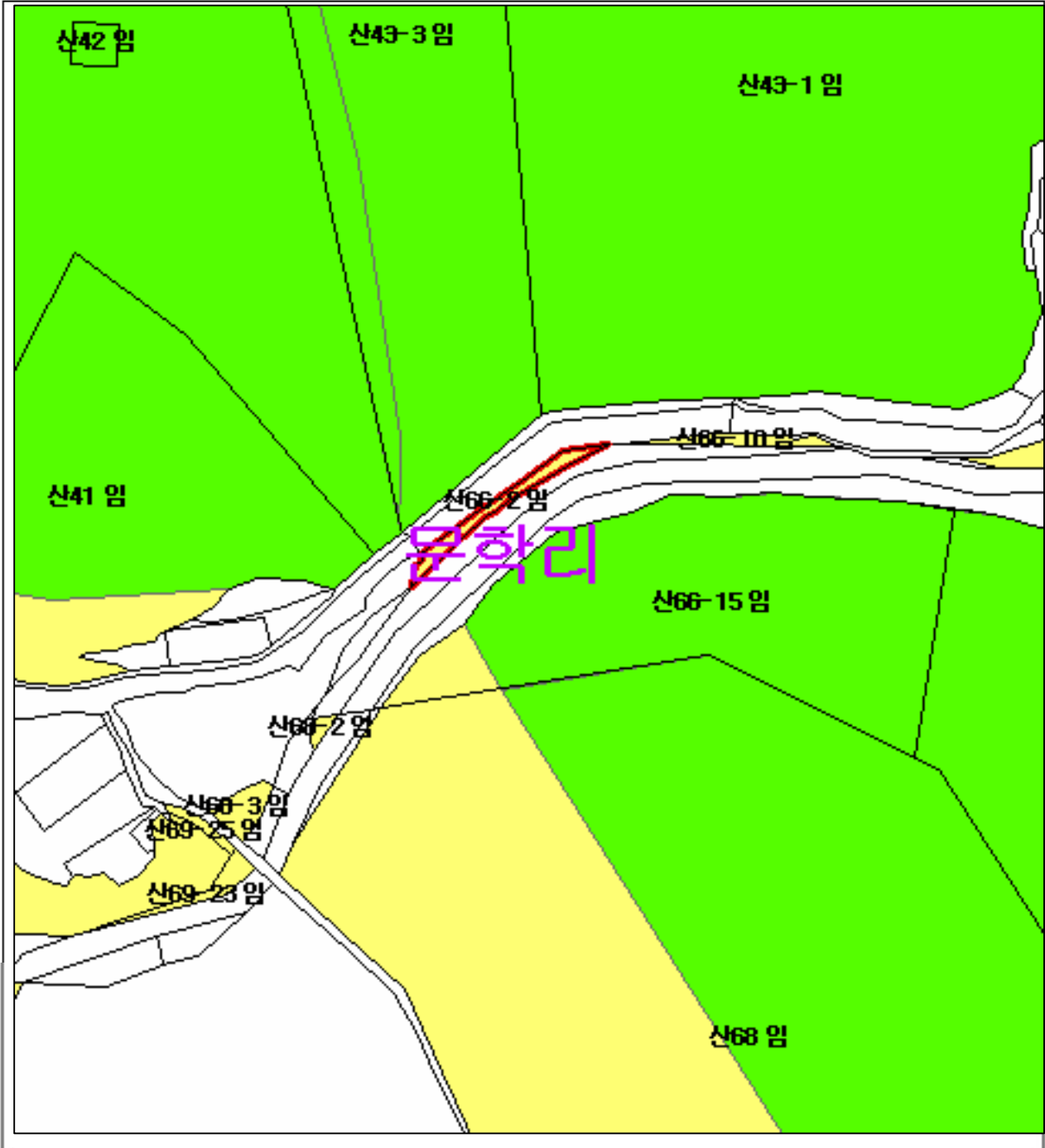
산지정보시스템 (<http://www.forestland.go.kr>)
산림청 (<http://www.forest.go.kr>)

전라남도 담양읍 수북면 두정리 산21

산 지구 분 도

(보전산지 해제(임업용 ▶ 준보전)) 및 용도지역 환원

도업번호 : N152-1-26-003



문화리

별 기	
	농업진흥지
	임업진흥지
	준보전산지
	지적선
	학경경계
	대상지역

지정일자 : 산림청장
 고시일자 : 2009년 05월 25일
 고시번호 : 산림청고시 제2009-42호

- 비고 :
1. 축경도 기준 : 한국특리지
 2. 축경도 : 동단 동쪽비로 20도(산체는 북쪽비경계)
 3. 불가지 기준 : 단청간의 양곡에 한
 4. 축 경도-경사도 표시와 축경도 표시-경사도를 기준으로 국경한정
 5. 본 지도는 산림청장이 작성하였으나, 복제, 국사행동, 등산객, 등산로 등을 할 수 있으며, 무단 시 관련규제 차라 처벌을 받을 수 있음
 6. 본 지도에 의하여 축경도 수 있음

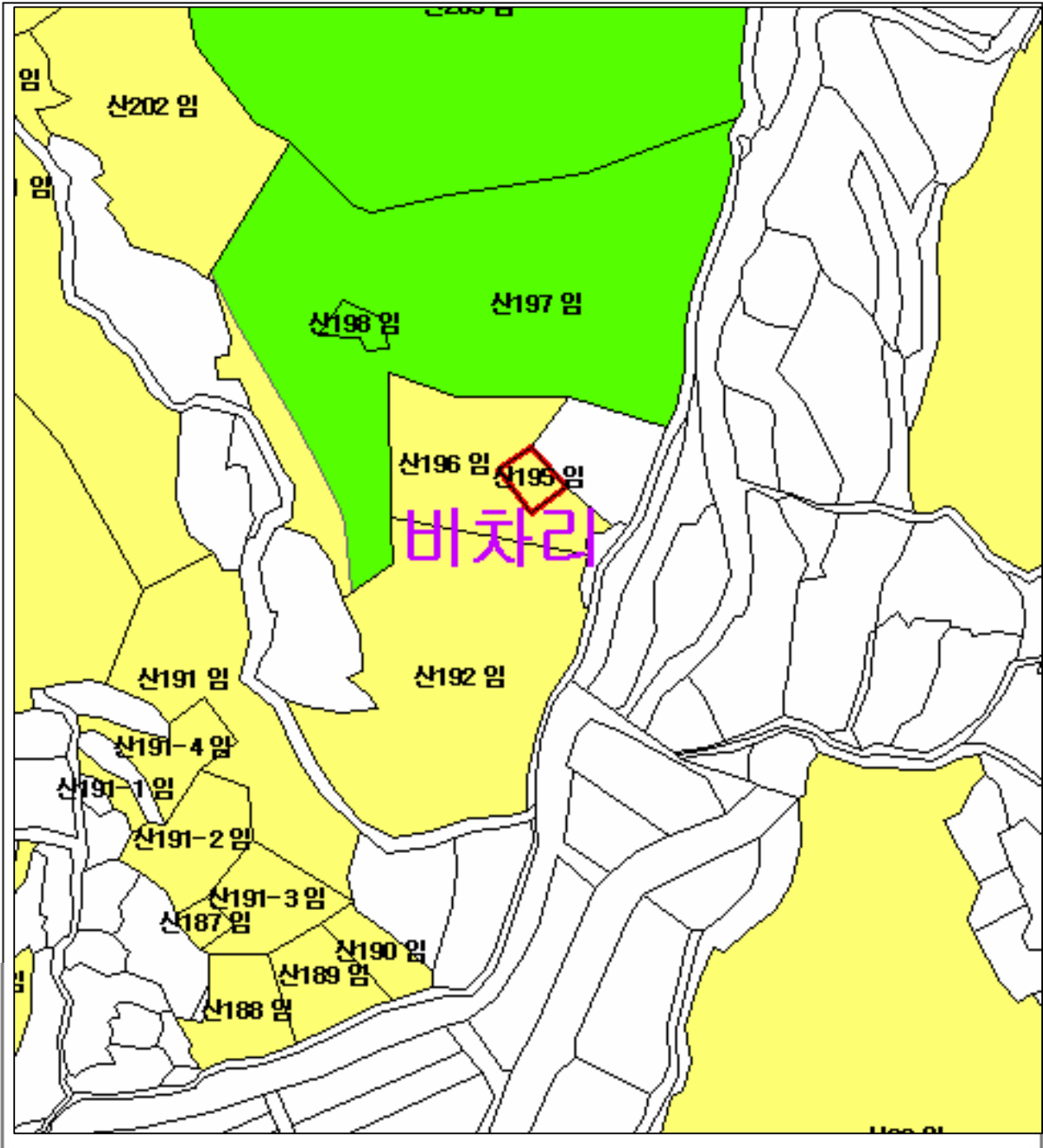
산림청
 산림부서시스템(<http://www.forestland.go.kr>)
 산림청(<http://www.forest.go.kr>)

전라남도 담양군 대덕면 문화리 산66-2

산 지구 분 도

(보전산지 해제(임업용 ▶ 준보전)) 및 용도지역 환원

도업번호 : N152-1-19-091



별 기	
	종양종산지
	임업종산지
	일반종산지
	지적선
	행정경계
	대상지역

지정일자 : 산림청장
고시일자 : 2009년 05월 25일
고시번호 : 산림청고시 제2009-42호

- 비고 :
1. 축양도 기준 : 한국특리지
 2. 투영법 : 등간 유폴리프로jections(경도는 북위리경계)
 3. 불이온 기준 : 등선간의 평균값
 4. 등 선은-계단식 표시와 수직선으로 표시-기차선을 기준으로 국경한정
 5. 등 선은-계단식 표시와 수직선으로 표시-국시행동, 등-계차, 등고선
할 수 있으며, 위한 시-공간상의 차라-지점을 얻을 수-전
 6. 등 선-계차 표시의-차라-지점을 얻을 수-전



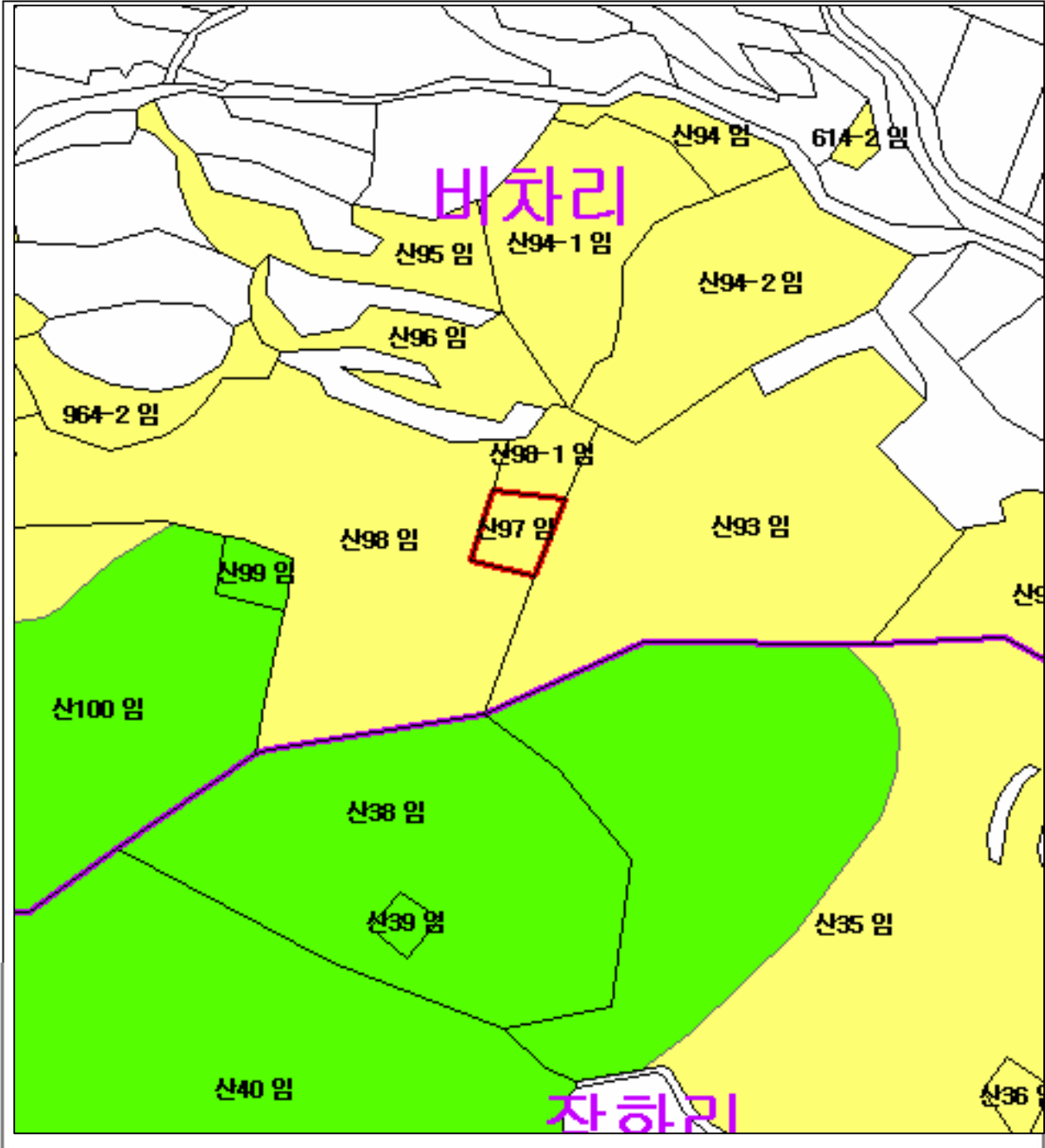
산지정보시스템(<http://www.forestland.go.kr>)
산림청(<http://www.forest.go.kr>)

전라남도 담양군 대덕면 비차리 산195

산 지구 분 도

(보전산지 해제(임업용 ▶ 준보전)) 및 용도지역 환원

도업번호 : N152-1-18-100



별 기	
	농업진흥지
	임업진흥지
	준보전산지
	지적선
	환경경계
	대상지역

지정일자 : 산림청장
 고시일자 : 2009년 05월 25일
 고시번호 : 산림청고시 제2009-42호

- 비고 :
1. 축양지 기준 : 한국축양지
 2. 축양지 (농업용) : 축양지(농업용) 또는 축양지(농업용) (축양지(농업용))
 3. 축양지 기준 : 축양지(농업용) 또는 축양지(농업용) (축양지(농업용))
 4. 축양지 기준 : 축양지(농업용) 또는 축양지(농업용) (축양지(농업용))
 5. 축양지 기준 : 축양지(농업용) 또는 축양지(농업용) (축양지(농업용))
 6. 축양지 기준 : 축양지(농업용) 또는 축양지(농업용) (축양지(농업용))



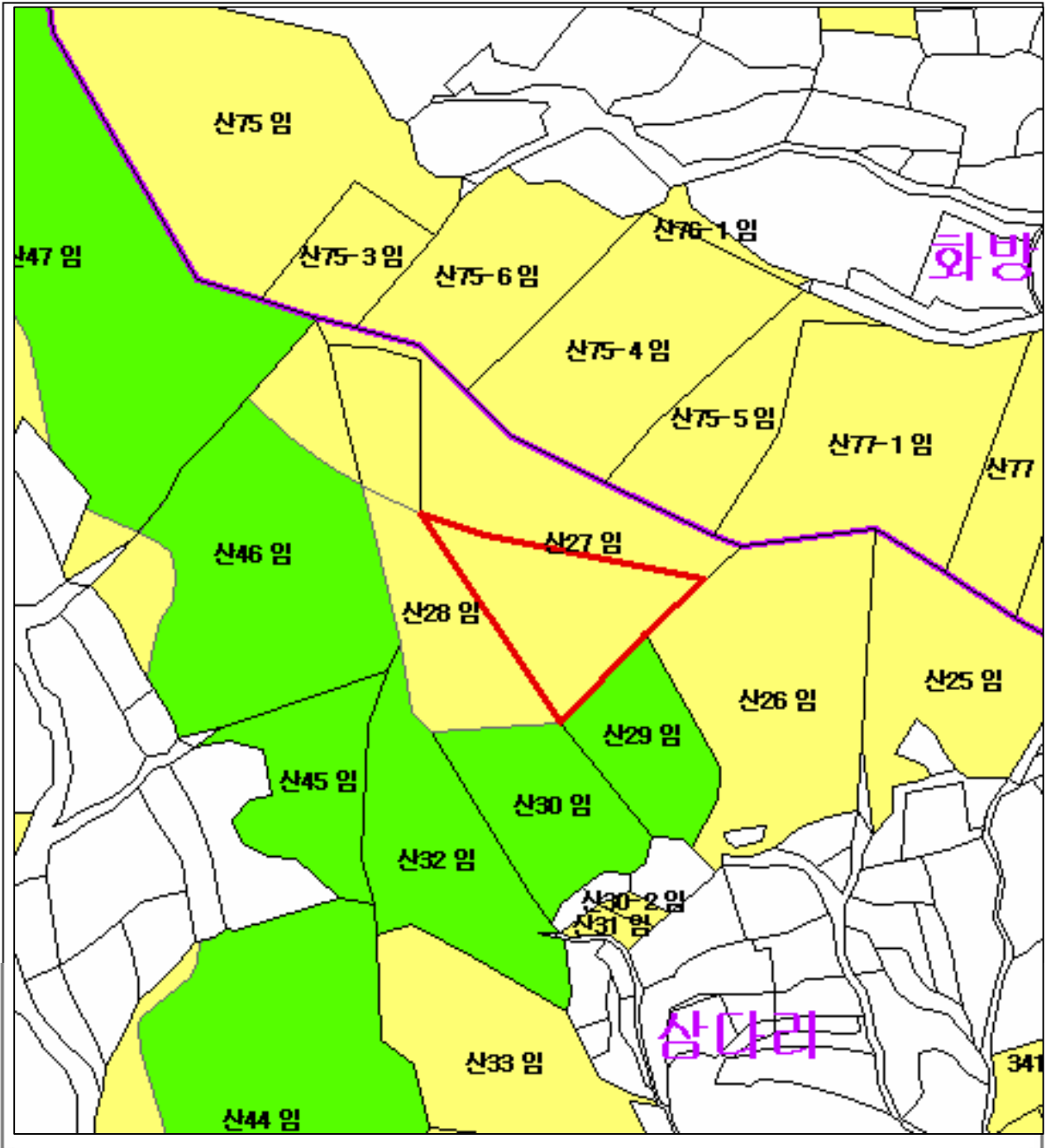
산지정보시스템 (http://www.forestland.go.kr)
 산림청 (http://www.forest.go.kr)

전라남도 담양군 대덕면 비차리 산97

산지 구분도

(보전산지 해제(임업용 ▶ 준보전)) 및 용도지역 환원

도업번호 : N152-1-18-079



별 기			
	농업진흥지		지적선
	임업진흥지		행정경계
	준보전산지		대상지역

지정일자 : 산림청장
고시일자 : 2009년 05월 25일
고시번호 : 산림청고시 제2009-42호

- 비고 :
1. 축장도 기준 (한국특리지)
 2. 투영법 : 등간 평면투영법(은경선은 북위리경계)
 3. 높이도 기준 : 등심선에 할당함
 4. 본 지도는 재원도 표시와 수치지형도 또는 지적도를 기준으로 작성함
 5. 본 지도는 산출물로서 사용함으로써 복제, 국외발행, 배포, 대여, 무단으로
활용 또는 배포, 무단 시 공표권한 기타 제함을 받을 수 있음
 6. 본 지도에 의하여 책임할 수 없음

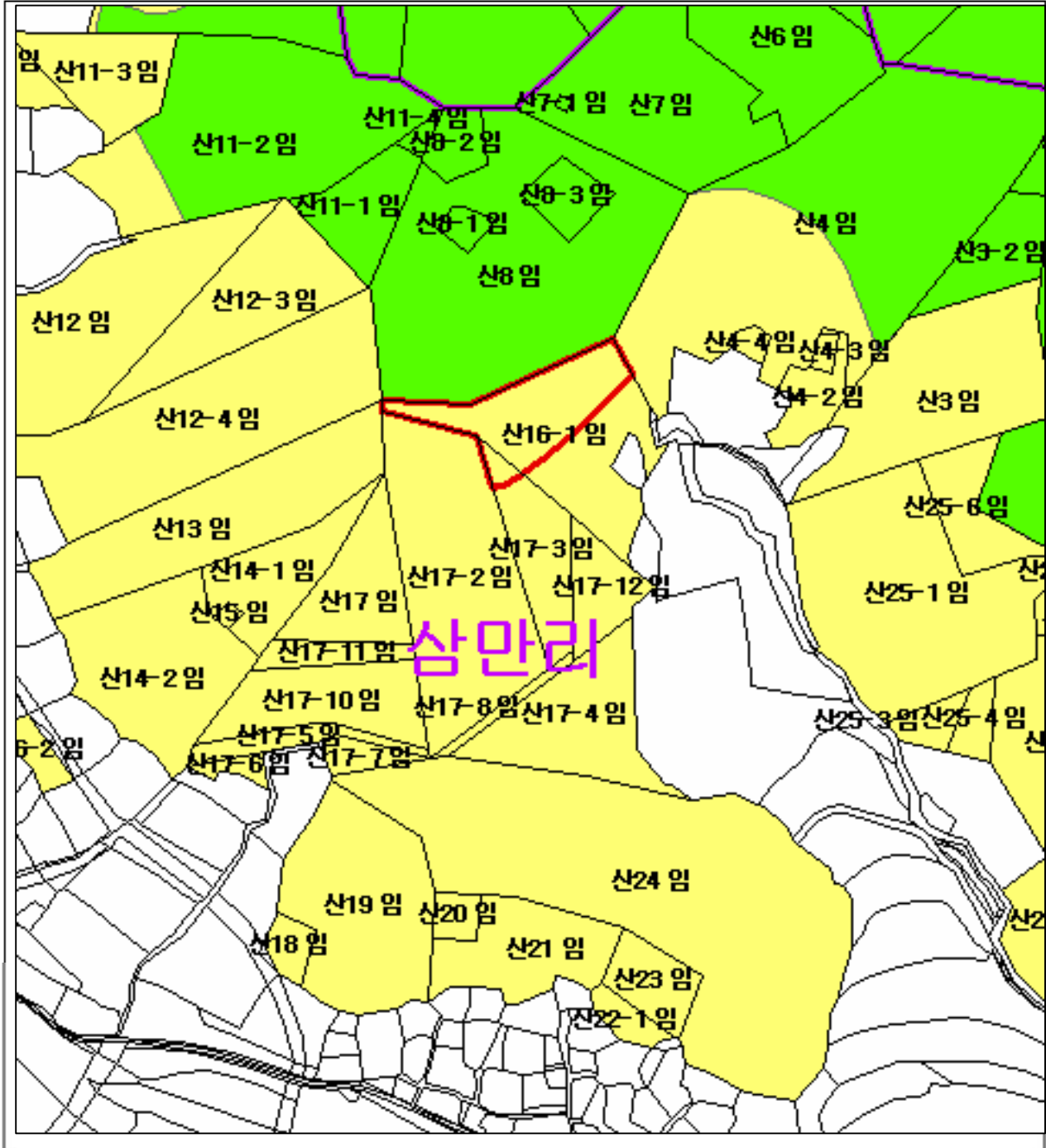
산림청
산지정보시스템 (<http://www.forestland.go.kr>)
산림청 (<http://www.forest.go.kr>)

전라남도 담양군 담양읍 삼다리 산27

산 지구 분 도

(보전산지 해제(임업용 ▶ 준보전)) 및 용도지역 환원

도엽번호 : N152-1-18-070



분 류	
농익종산지	지적선
임업종산지	행정경계
준보전산지	대상지역

지정일자 : 산림청장
고시일자 : 2009년 05월 25일
고시번호 : 산림청고시 제2009-42호

- 비고 :
1. 육상외 기준 (한국특리지)
 2. 투광성 (물길 통과가능도 없는 강체는 배설물경계)
 3. 불가지 기준 (단청면의 불경계)
 4. 불경계는 개천, 호수, 수리지점, 또는 지적선을 기준으로 국경한정
 5. 불지점도 산출할경우 사경도(산지) 부세, 국지방물, 등산경계, 등산로 등을 포함하여, 위장지, 관공리, 차리 지점을 포함할 수 있음
 6. 불지점도 제외의 수량할 수 있음

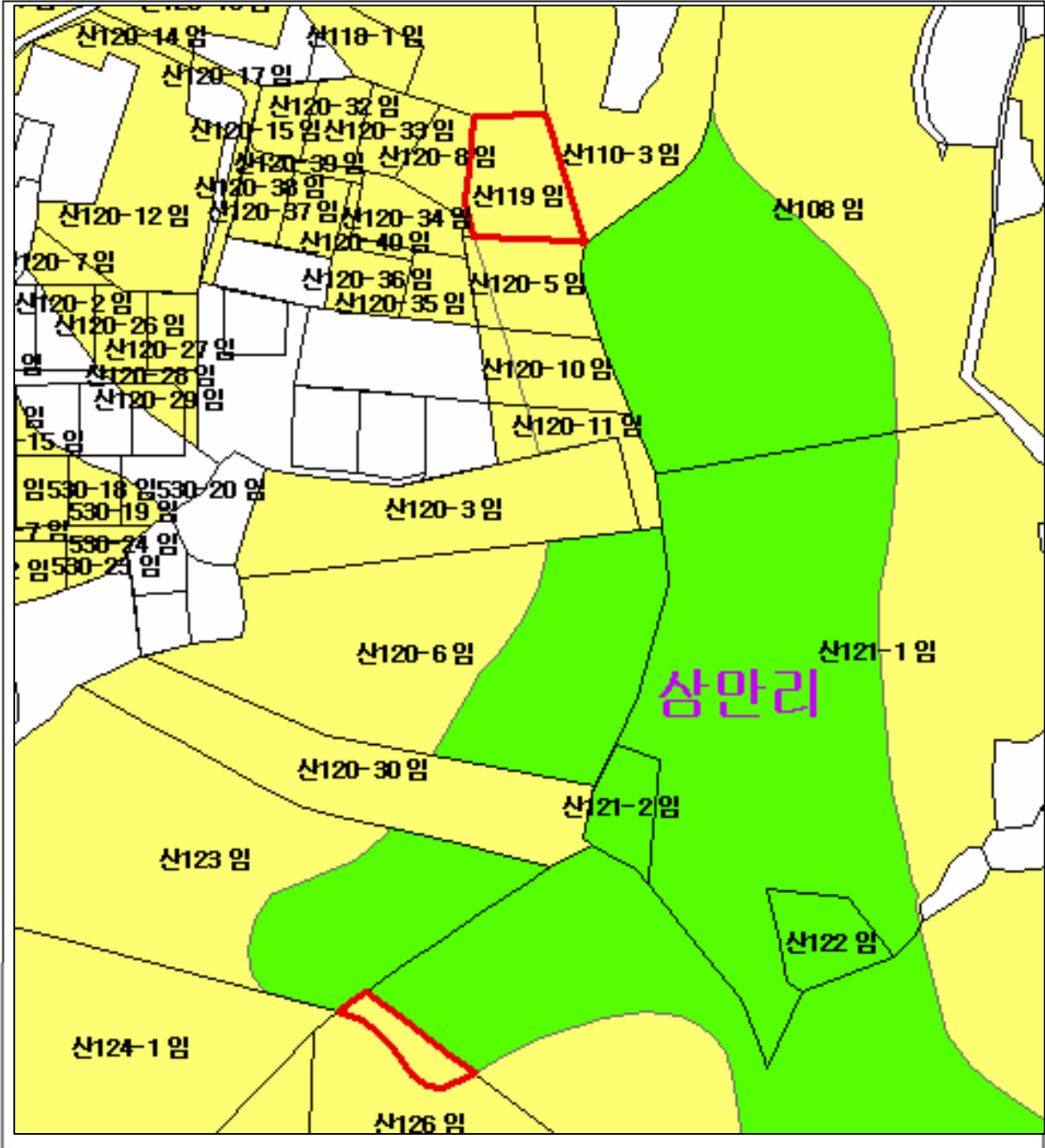


전라남도 담양군 담양읍 삼만리 산16-1 일원

산 지구 분 도

(보전산지 해제(임업용 ▶ 준보전)) 및 용도지역 환원

도업번호 : N152-1-18-070



별 계			
	농업진흥지		지적선
	임업진흥지		행정경계
	준보전산지		대상지역

지정일자 : 산림청장
 고시일자 : 2009년 05월 25일
 고시번호 : 산림청고시 제2009-42호

- 비고 :
1. 축양도 기준 : 한국축양지
 2. 축양도 : 동단 동쪽비로만도 값(은 강에는 비열리경계)
 3. 불타도 기준 : 단천강의 열곡대 선
 4. 준 보전-개원지 호수와 수리지점도 또는 지적선을 기준으로 국경한양읍
 5. 준 보전-상업농장이 사용중인호지 복제, 국지방출, 호수개회, 단곡을 할 수 있으며, 위한 시 공권공여 차라 지할을 얻을 수 도전
 6. 준 보전-위하여 축양할 수 도전

산림청
 산림정보시스템 (http://www.forestland.go.kr)
 산림청 (http://www.forest.go.kr)

전라남도 담양군 담양읍 삼만리 산119 일원

산 지구 분 도

(보전산지 해제(임업용 ▶ 준보전)) 및 용도지역 환원

도업번호 : N152-1-26-002



분 류	
	농업진흥지
	임업진흥지
	준보전산지
	지적선
	환경경계
	대상지역

지정일자 : 산림청장
고시일자 : 2009년 05월 25일
고시번호 : 산림청고시 제2009-42호

- 비고 :
1. 축장도 기준 : 한국특리지
 2. 투영법 : 등간 평면투영법(은경선은 북위리경계)
 3. 높이도 기준 : 등심간의 평균치
 4. 분 지표는 재확인 후서와 수치지표로 보는 기준선을 기준으로 국경한정
 5. 본 지도는 산림청장이 작성하였으나 복제, 국시행용, 등보제, 등고도를 할 수 있으며, 무단 시 공전공여 차라 처벌을 받을 수 있음
 6. 본 지도에 의하여 처벌할 수 있음



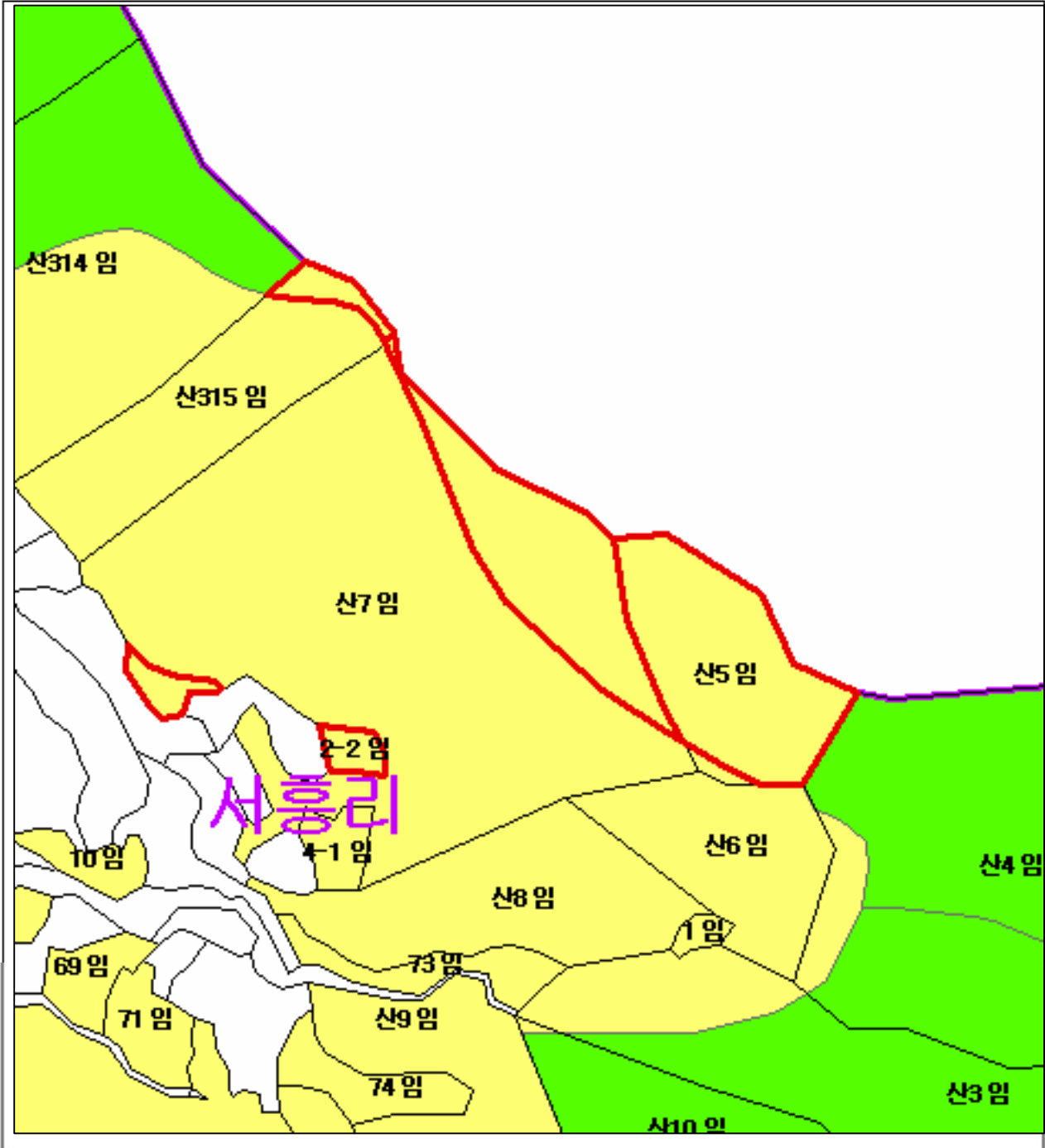
산지정보시스템(<http://www.forestland.go.kr>)
산림청(<http://www.forest.go.kr>)

전라남도 담양군 창평면 삼천리 195-5

산 지구 분 도

(보전산지 해제(임업용 ▶ 준보전)) 및 용도지역 환원

도업번호 : N152-1-19-074



별 계			
	농업진흥지		지적선
	임업진흥지		학경경계
	일반진흥산지		대상지역

지정일자 : 산림청장
 고시일자 : 2009년 05월 25일
 고시번호 : 산림청고시 제2009-42호

- 비고 :
1. 축간도 기준 : 한국토지지
 2. 투영법 : 등간 평면투영법(은경선은 북위리경계)
 3. 불이도 기준 : 등선간의 평균값
 4. 등 선호는 5미터로 표시하고 수직간격은 5미터로 표시한다
 5. 본 지도는 산림청장이 작성한 것으로, 복제, 국지변동, 오·누락, 변경을 할 수 있으며, 위한 시 관련규정 따라 처벌을 받을 수 있다
 6. 본 지도에 의하면 추방할 수 있음



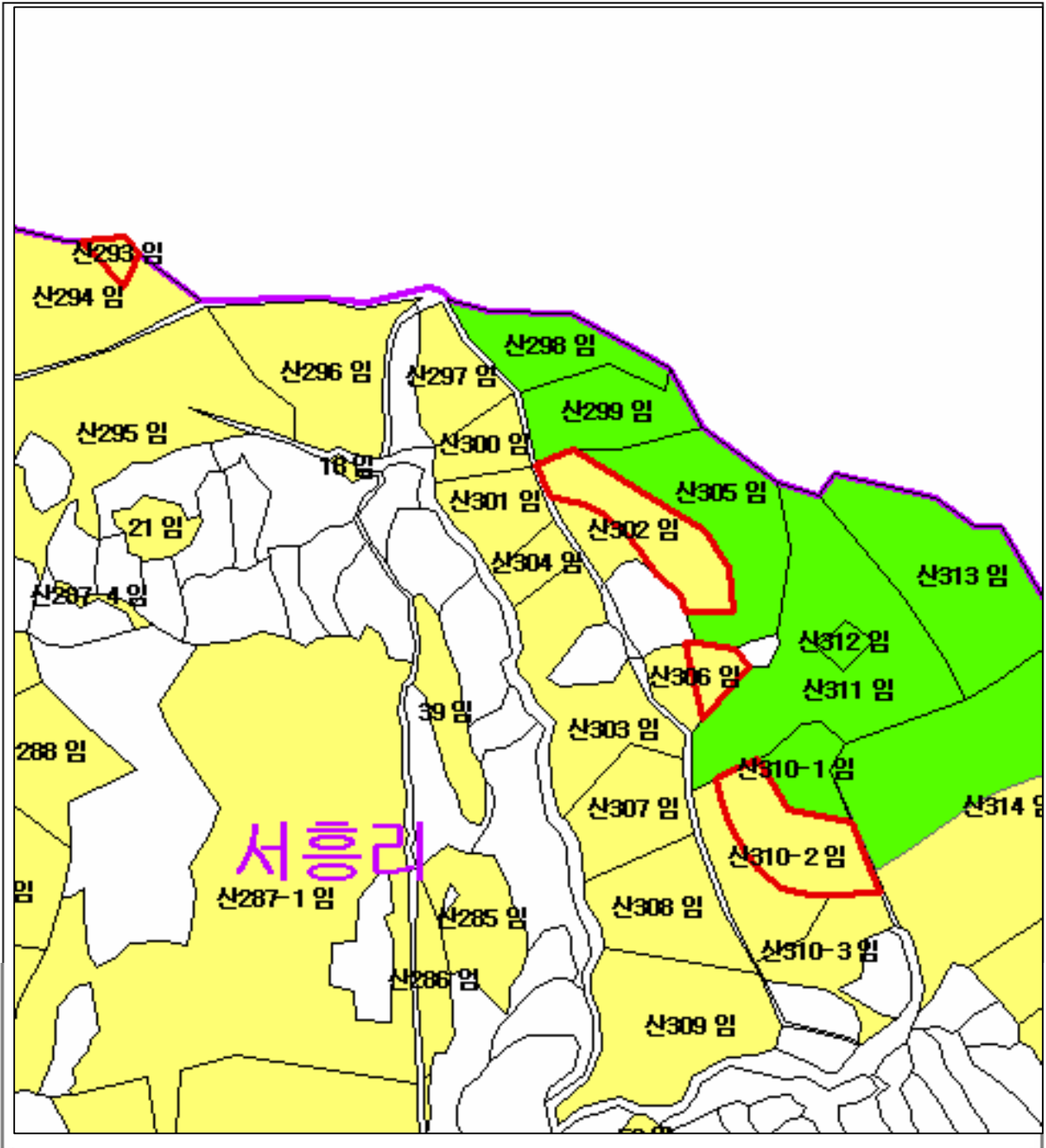
산지정보시스템(<http://www.forestland.go.kr>)
 산림청(<http://www.forest.go.kr>)

전라남도 담양군 무정면 서흥리 산7 일원

산지 구분도

(보전산지 해제(임업용 ▶ 준보전) 및 용도지역 환원)

도업번호 : N152-1-19-074



분 류	
	중의중산지
	임업중산지
	산외중산지
	지적선
	행정경계
	대상지역

지정일자 : 산림청장
 고시일자 : 2009년 05월 25일
 고시번호 : 산림청고시 제2009-42호

비고:

1. 국감의 기준: 한국복지지
2. 투쟁업: 용인 동북리도(도)는 전체는 비관리지역
3. 불피로 기준: 단정간의 정경제
4. 국 제로: 제1차 토지조사위원회 보고 의지를 기준으로 국감한연용
5. 농 사로: 산형상에서 사경농업으로 복제, 국산방출, 임야개척, 임야개발 할 수 있으며, 위한 시 산정관리 차리 지정을 받을 수 있음
6. 전 지도에 의하여 수할할 수 있음



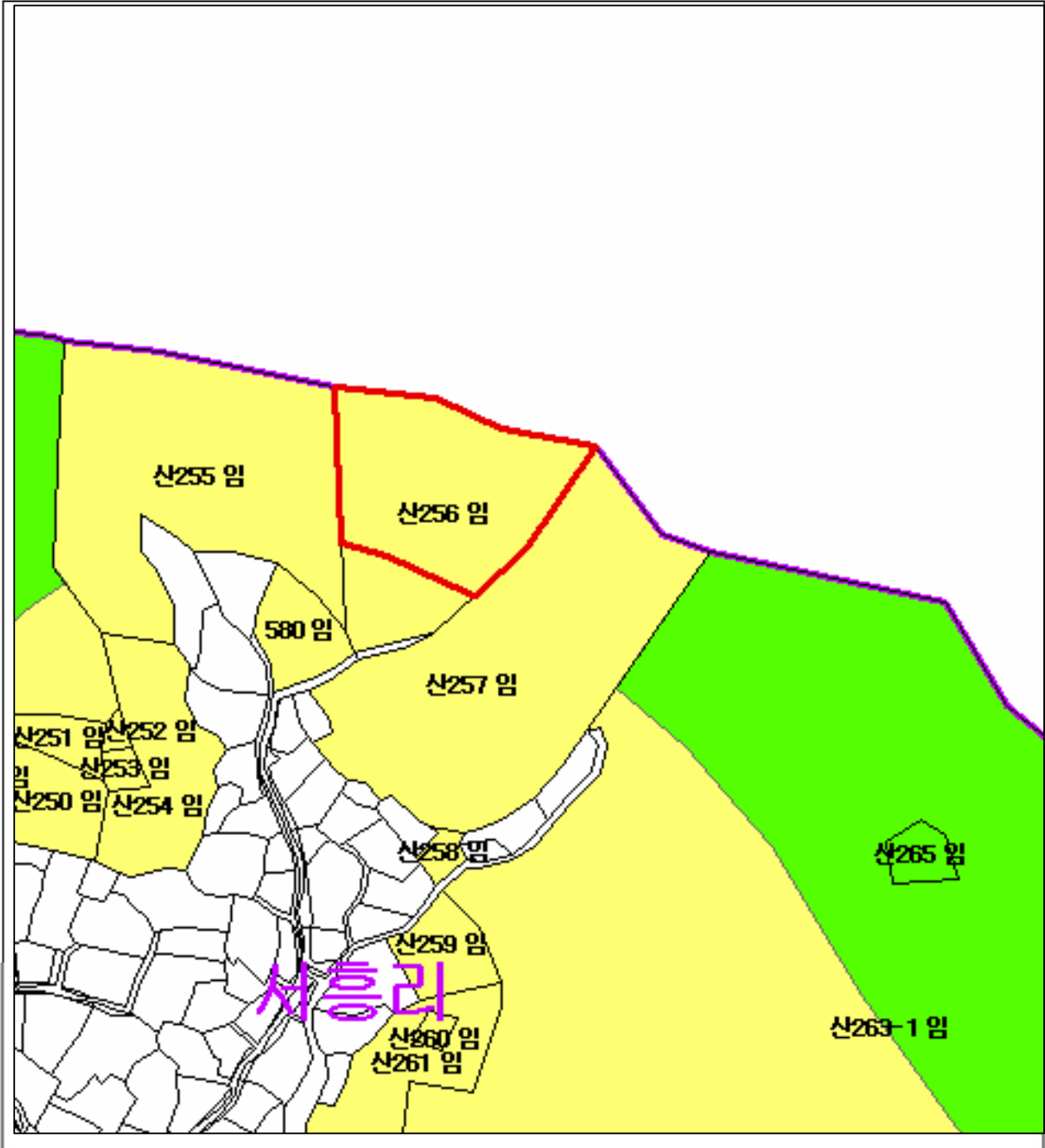
산지정보시스템 (<http://www.forestland.go.kr>)
 산림청 (<http://www.forest.go.kr>)

전라남도 담양군 무정면 서흥리 산302 일원

산 지구 분 도

(보전산지 해제(임업용 ▶ 준보전)) 및 용도지역 환원

도업번호 : N152-1-19-074



별 기	
	농림축산지
	임업용산지
	준보전산지
	지적선
	행정경계
	마을지역

지정일자 : 산림청장
고시일자 : 2009년 05월 25일
고시번호 : 산림청고시 제2009-42호

- 비고 :
1. 축산용 기준 : 한국축산지
 2. 투영법 : 등간 평행투영법(경도는 북위리경계)
 3. 높이도 기준 : 등간간의 평면투영
 4. 본 지도는 재원된 호수와 수리지점도 또는 지적도를 기준으로 작성하였음
 5. 본 지도는 상해할 경우 사전통보없이 복제, 국지행용, 배포, 개제, 변경을 할 수 있으며, 위한 시 관련규제 차라 처벌을 받을 수 있음
 6. 본 지도에 의하여 추할할 수 없음



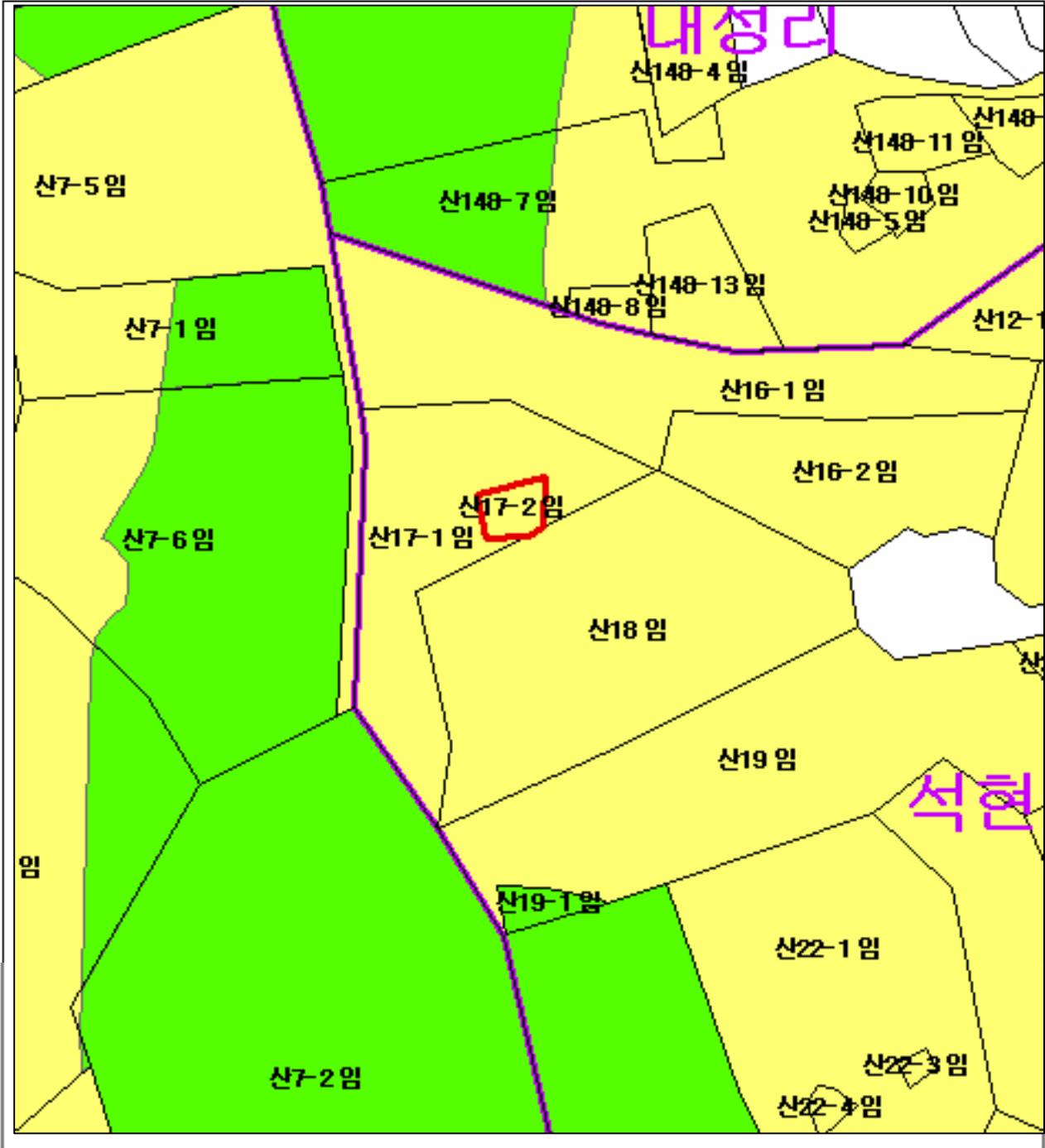
산지정보시스템(<http://www.forestland.go.kr>)
산림청(<http://www.forest.go.kr>)

전라남도 담양군 무정면 서흥리 산256

산 지구 분 도

(보전산지 해제(임업용 ▶ 준보전)) 및 용도지역 환원

도업번호 : N152-1-19-061



분 류	
	농림축산지
	임업용산지
	준보전산지
	지적선
	행정경계
	대상지역

지정일자 : 산림청장
고시일자 : 2009년 05월 25일
고시번호 : 산림청고시 제2009-42호

- 비고 :
1. 축산물 기준 : 한국축산지
 2. 축산물 (농림축산청령)은 산지는 비축산지(농지)
 3. 농지용 기준 : 농지용지(농지)
 4. 준 보전-농지용지(농지)와 준 보전-농지용지(농지)를 구분하여 국외출입을
 5. 농 지용지(농지)를 구분하여 국외출입을, 국외출입, 국외출입, 국외출입
 6. 준 보전-농지용지(농지)를 구분하여 국외출입을, 국외출입, 국외출입

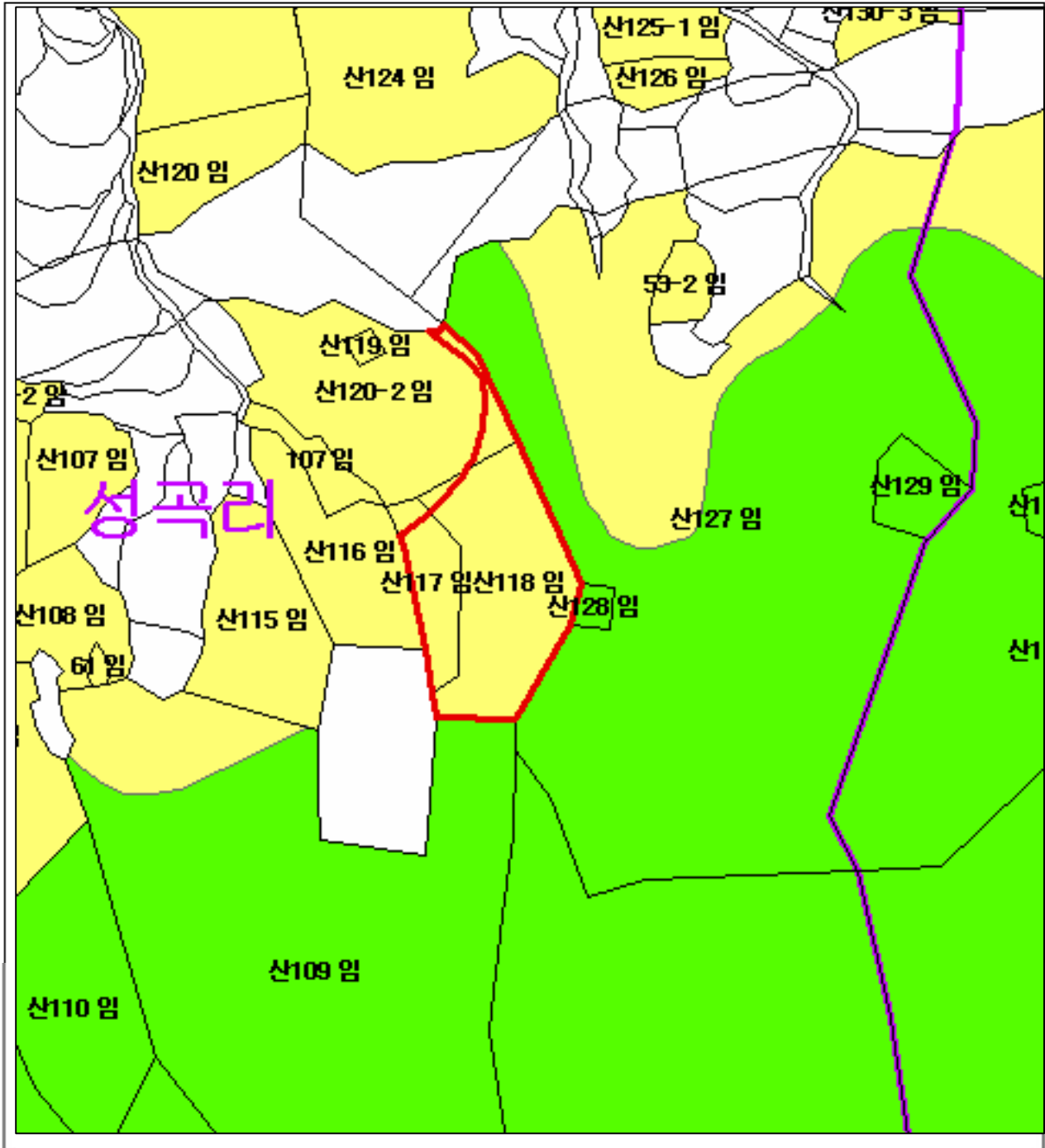


전라남도 담양군 금성면 석현리 산17-2

산 지구 분 도

(보전산지 해제(임업용 ▶ 준보전)) 및 용도지역 환원

도업번호 : N152-1-19-093



분 류			
	농업진흥지		지적선
	임업진흥지		행정경계
	준보전산지		대상지역

지정일자 : 산림청장
고시일자 : 2009년 05월 25일
고시번호 : 산림청고시 제2009-42호

- 비고 :
1. 축양지 기준 : 한국축양지
 2. 축양지 : 집단 축양지(농장) 또는 산채는 비축양지(농장)
 3. 농가주거지 : 집단 농가주거지(농촌) 또는 산채는 비농가주거지(농촌)
 4. 준 보전지 : 지목이 농지인 농가주거지 또는 산채는 비농가주거지(농촌)인 경우
 5. 준 보전지 : 산채는 농가주거지(농촌)인 경우, 국산농산물, 임산물, 임산물 가공품 등을 생산·판매하는 산채는 농가주거지(농촌)인 경우, 임산물, 임산물 가공품을 생산·판매하는 산채는 농가주거지(농촌)인 경우
 6. 준 보전지 : 지목이 농지인 축양지 또는 산채는 비축양지(농장)인 경우



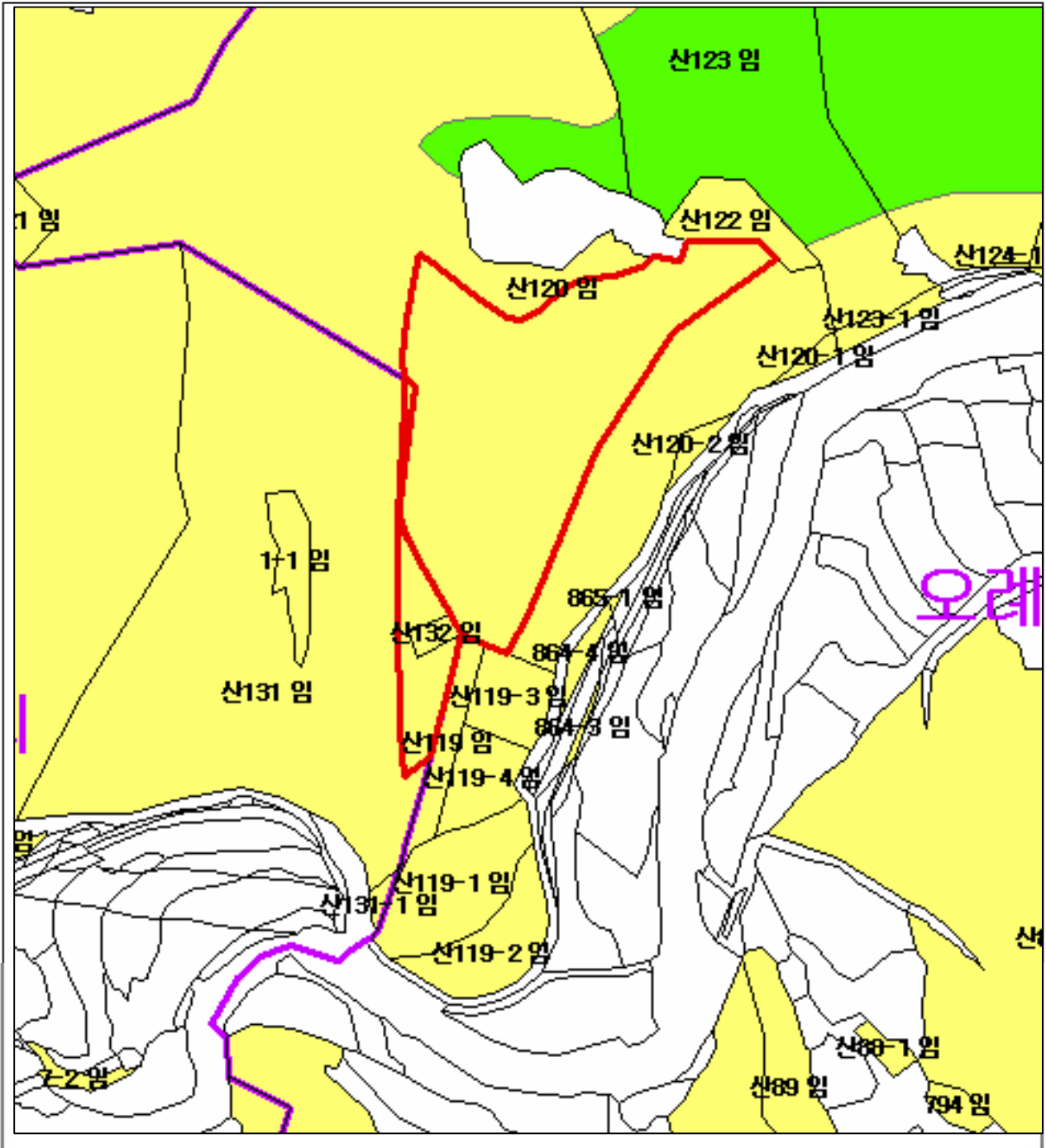
산지정보시스템(<http://www.forestland.go.kr>)
산림청(<http://www.forest.go.kr>)

전라남도 담양군 대덕면 성곡리 산118 일원

산 지구 분 도

(보전산지 해제(임업용 ▶ 준보전)) 및 용도지역 환원

도업번호 : N152-1-19-093



별 기	
	농업진흥지
	임업진흥지
	준보전산지
	지적선
	환경경계
	대상지역

지정일자 : 산림청장
고시일자 : 2009년 05월 25일
고시번호 : 산림청고시 제2009-42호

- 비고 :
1. 축산물 기준 : 한국축산물
 2. 축산물 (농산품) 기준 : 농산품(농산물) 기준(농산물) 기준
 3. 농산물 기준 : 농산품(농산물) 기준(농산물) 기준
 4. 축산물 기준 : 농산품(농산물) 기준(농산물) 기준
 5. 농 산품 기준 : 농산품(농산물) 기준(농산물) 기준
 6. 농 산품 기준 : 농산품(농산물) 기준(농산물) 기준

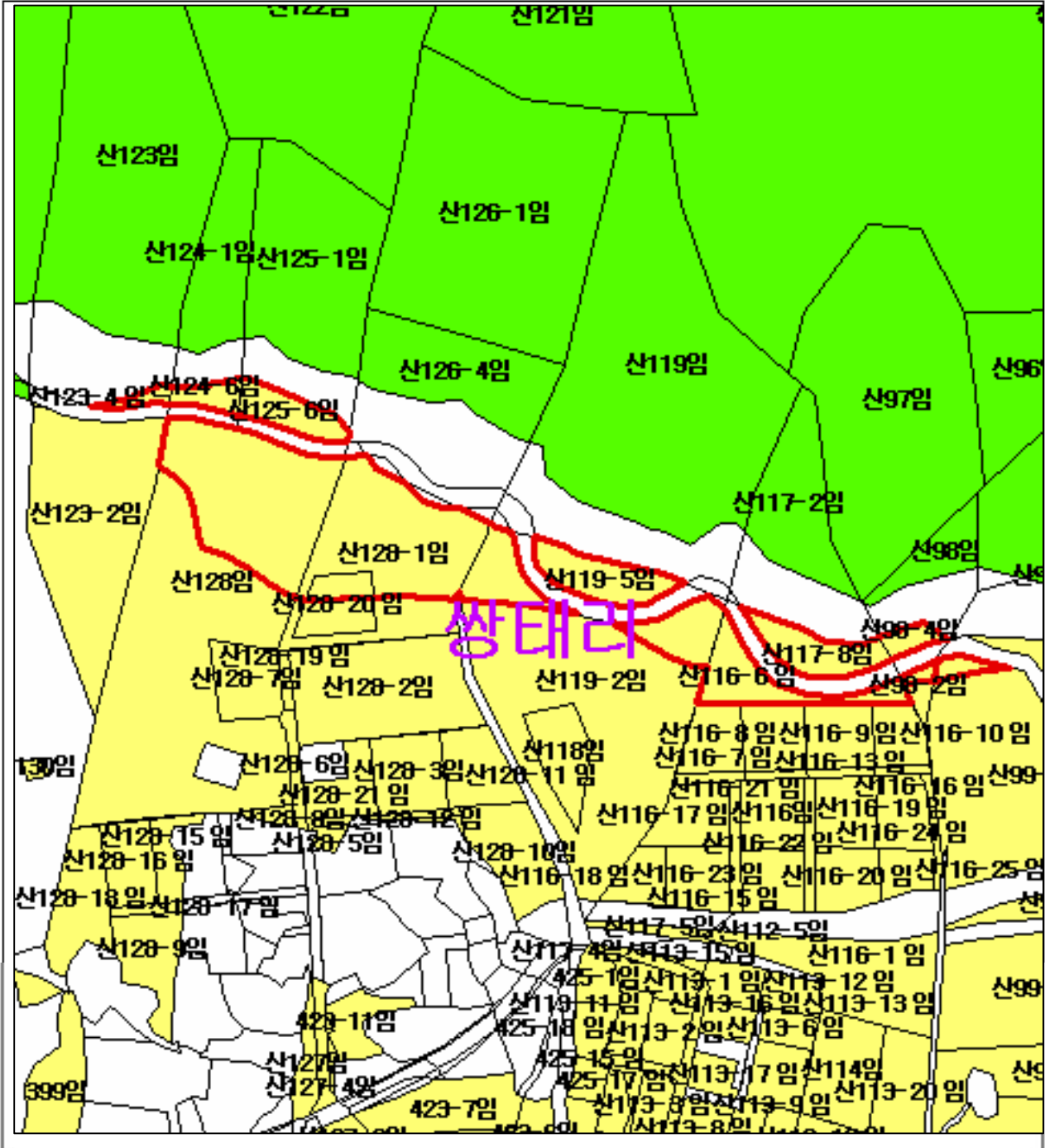


전라남도 담양군 대덕면 성곡리 산131 일원, 무정면 오례리 산120

산 지구 분도

(보전산지 해제(임업용 ▶ 준보전)) 및 용도지역 환원

도업번호 : N152-1-18-049



지정일자 : 산림청장
고시일자 : 2009년 05월 25일
고시번호 : 산림청고시 제2009-42호

- 비고 :
1. 축간도 기준 (한국측지계)
 2. 투영법 : 평면 투영법(오일러) (경차는 북위(리경계))
 3. 불이도 기준 : 등심간의 평균치
 4. 수 직교는 자연의 호수와 수역(침몰) 또는 지적선을 기준으로 국경(하안쪽)
 5. 본 지도는 산림청장이 작성하였으나, 작성, 국지(방물, 등) 개략, 명칭을 할 수 있으며, 위한 시 변경(공인) 처리 제정(방물) 받을 수 있음
 6. 본 지도에 의하여 측량할 수 있음

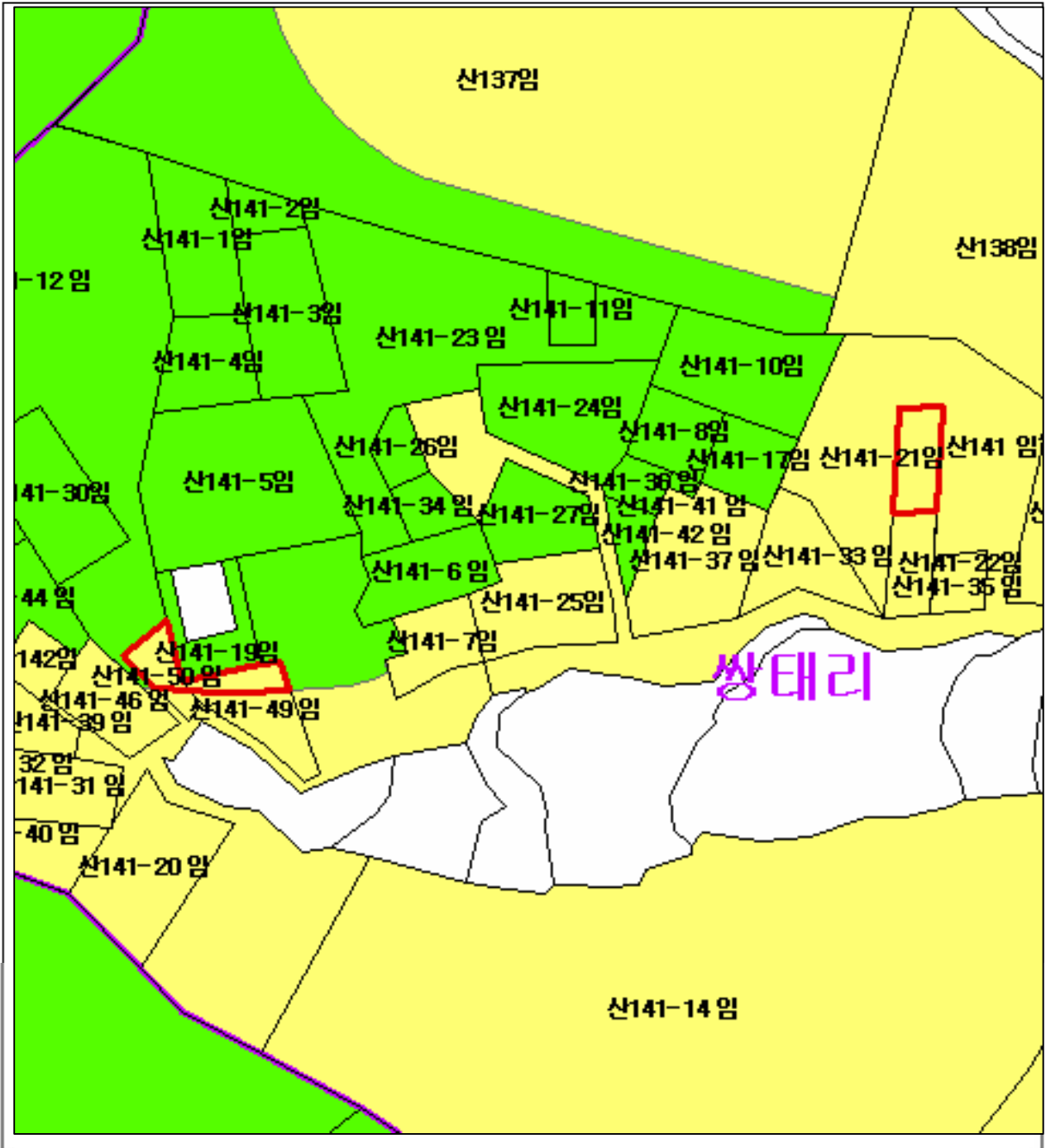


전라남도 담양군 용면 쌍태리 산119-5 일원

산 지구 분 도

(보전산지 해제(임업용 ▶ 준보전)) 및 용도지역 환원

도업번호 : N152-1-18-049



분 류	
	농림용산지
	임업용산지
	준보전산지
	지적선
	행정경계
	대상지역

지정일자 : 산림청장
 고시일자 : 2009 년 05 월 25 일
 고시번호 : 산림청고시 제2009-42호

- 비고 :
1. 축장도 기준 (한국특리지)
 2. 투영법 : 등간 평면투영법(간격은 북위리경계)
 3. 높이도 기준 : 등심간의 평균치
 4. 등 심도 : 5미터로 표시하고 수직차별도 표시 기호를 기준으로 국경한영유
 5. 등 심도는 산형상에서 사용함으로써 북위, 국지방울, 등부계, 등곡을 잘 수 있으며, 위한 지 관선과 하리 지형을 얻을 수 있다
 6. 등 심도에 의하여 수평할 수 있음



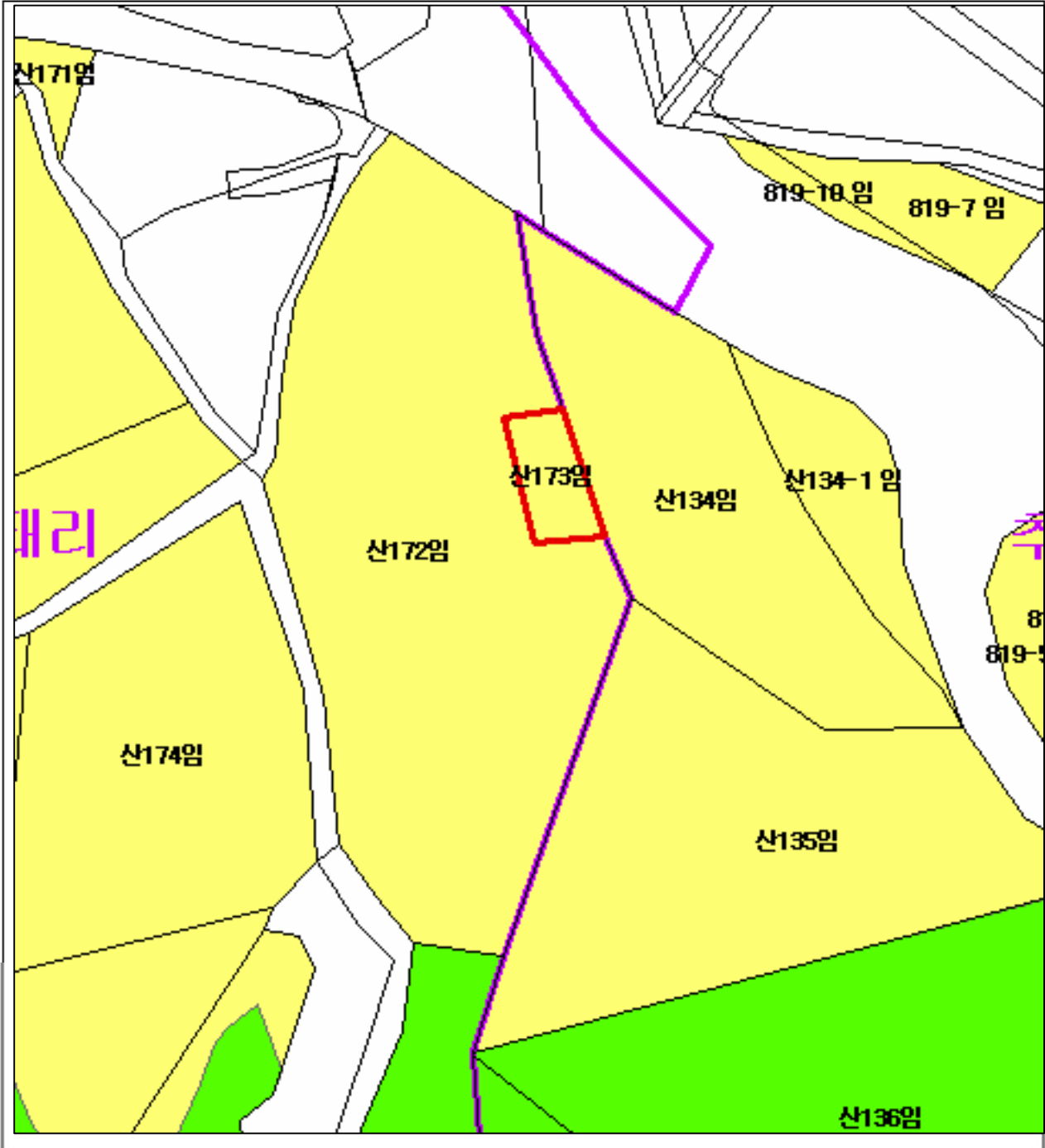
산지정보시스템 (<http://www.forestland.go.kr>)
 산림청 (<http://www.forest.go.kr>)

전라남도 담양군 용면 쌍태리 산141-21 일원

산 지구 분 도

(보전산지 해제(임업용 ▶ 준보전)) 및 용도지역 환원

도업번호 : N152-1-18-060



분 류	
	농업진흥지
	임업진흥지
	준보전산지
	지적선
	행정경계
	대상지역

지정일자 : 산림청장
 고시일자 : 2009년 05월 25일
 고시번호 : 산림청고시 제2009-42호

- 비고 :
1. 축산물 기준 : 한국축산물
 2. 축산물 : 농민 협회(농민협) 또는 농협(농협)에
 3. 농산물 기준 : 농민협(농민협) 또는 농협(농협)에
 4. 축산물 : 축산물 가공업(축산물) 또는 축산물 가공업(축산물)
 5. 농 산업을 경영할 경우, 사정없이 산지, 국산산물, 농산물, 농산물
 할 수 있으며, 위한 시, 농산물에 따라 지정을 받을 수 있음
 6. 본 지도에 의하여 축산물 수 있음

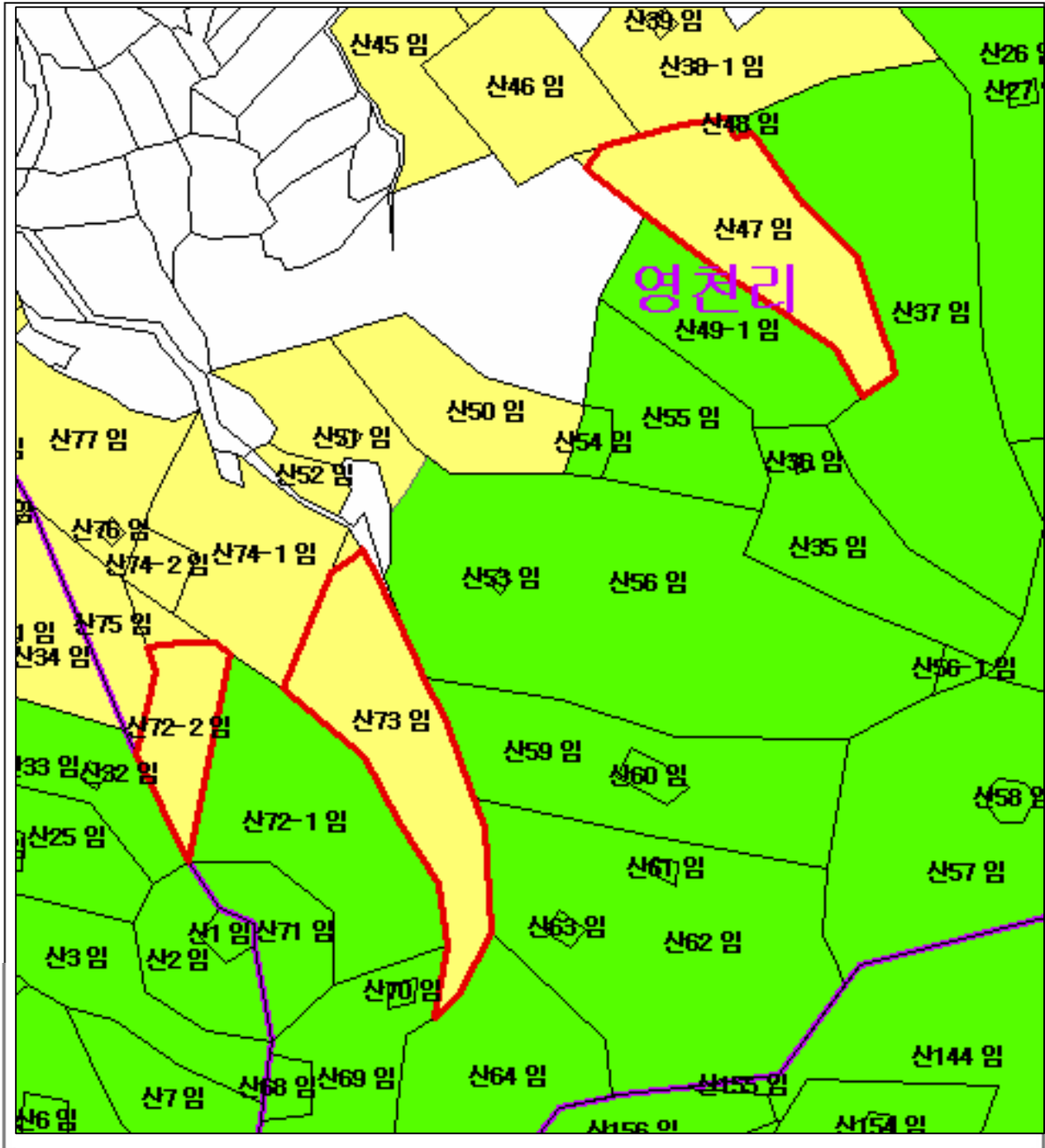


전라남도 담양군 용면 싹태리 산173

산 지구 분 도

(보전산지 해제(임업용 ▶ 준보전)) 및 용도지역 환원

도업번호 : N152-1-18-090



별 계	
	농림특신지
	임업특신지
	국유산지
	지적선
	행정경계
	대상지역

지정일자 : 산림청장
고시일자 : 2009년 05월 25일
고시번호 : 산림청고시 제2009-42호

- 비고 :
1. 축장도 기준 (한국토지지)
 2. 투영법 : 울진 투영법(동경 127도 30분, 북위 36도 30분)
 3. 분할도 기준 : 등산도의 분할도
 4. 본 지도는 지적도 호수와 수치지도를 어느 지적도를 기준으로 작성하였음
 5. 본 지도는 산림청장이 작성한 호수지, 북위, 국지번호, 등고선, 도로를 할 수 있으며, 위한 시 공간정보 차이 제정을 받을 수 있음
 6. 본 지도에 의하여 추할 수 있음

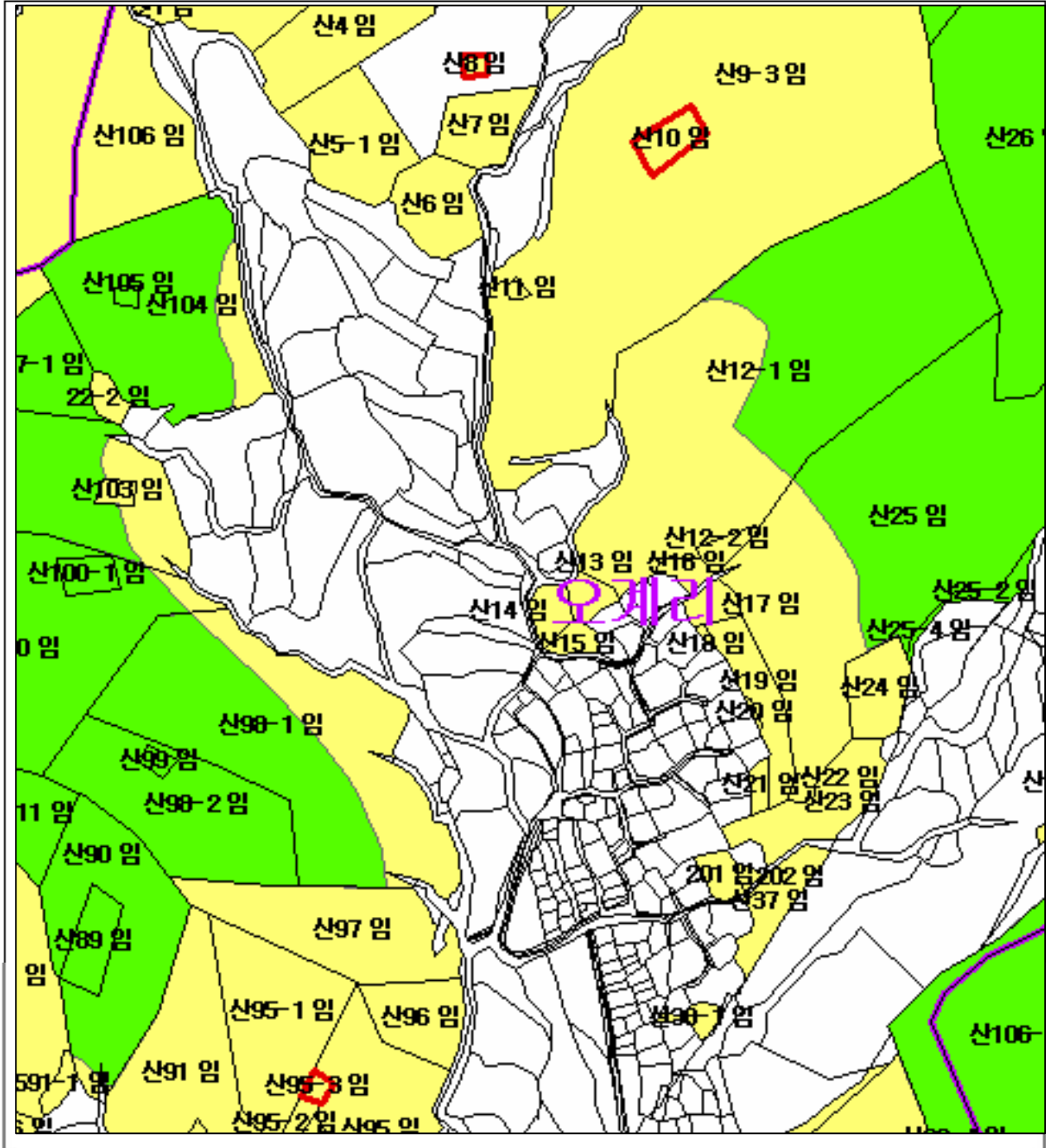


전라남도 담양군 무정면 영천리 산73 일원

산 지구 분 도

(보전산지 해제(임업용 ▶ 준보전)) 및 용도지역 환원

도엽번호 : N152-1-19-071
N152-1-18-080



분 류	
	농림특산지
	임업특산지
	국유림산지
	지역선
	행정경계
	대상지역

지정일자 : 산림청장
고시일자 : 2009년 05월 25일
고시번호 : 산림청고시 제2009-42호

- 비고 :
1. 국경의 기준 : 한국북쪽지
 2. 투영법 : 등간 평면투영법(경도는 북위리경계)
 3. 높이도 기준 : 등산면의 평균해면
 4. 수역표는 개천, 호수, 수리지점도 표시, 위치성을 기준으로 국경선인양
 5. 본 지도는 산림청장이 작성한것으로 북위, 국시법률, 등산경계, 등산도를 할 수 있으며, 위한 시 공간정보 처리 지침을 얻을 수 있음
 6. 본 지도에 의하여 허탈할 수 있음

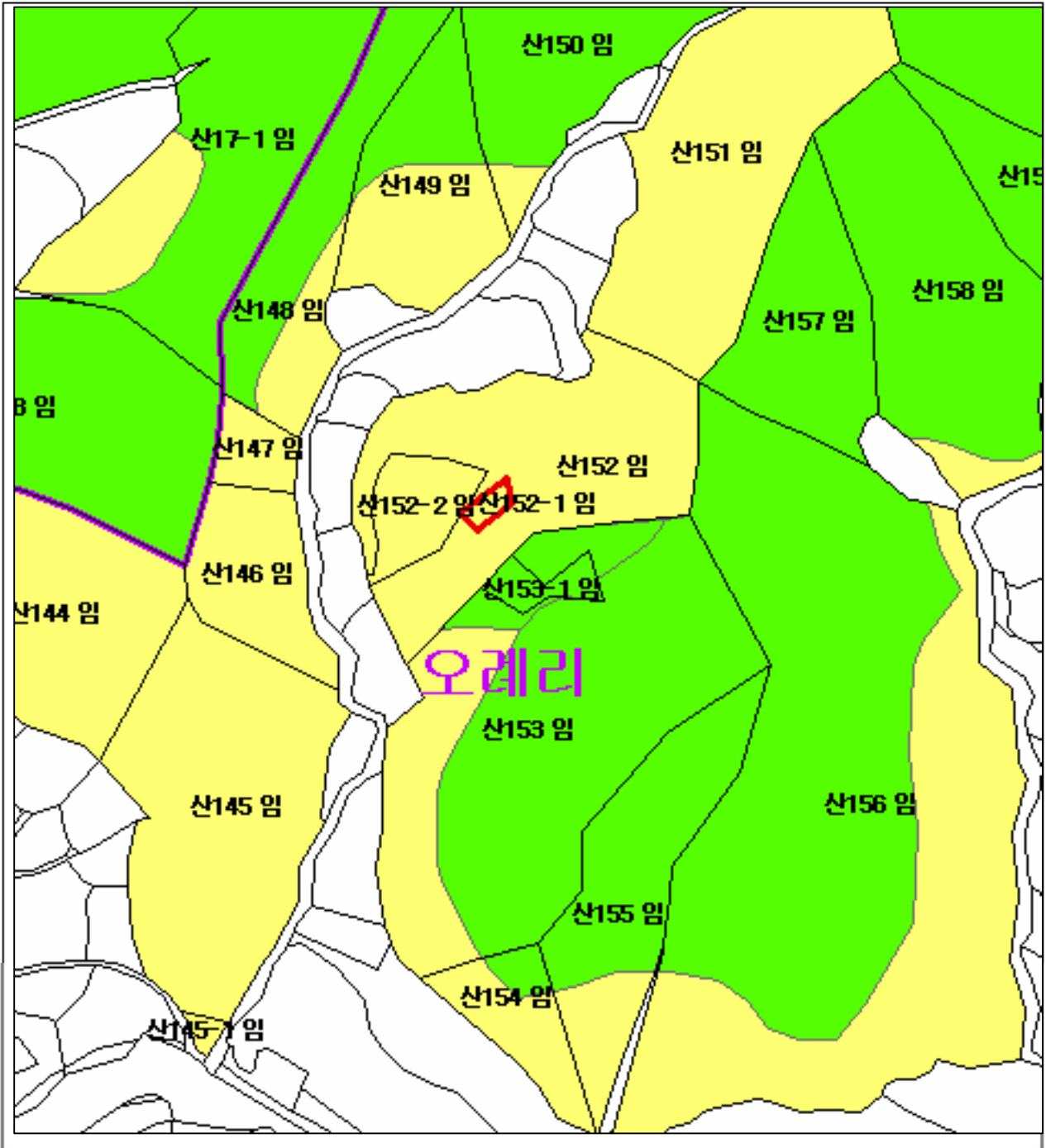


전라남도 담양군 담양읍 오계리 산10 일원

산 지구 분 도

(보전산지 해제(임업용 ▶ 준보전)) 및 용도지역 환원

도업번호 : N152-1-19-094



별 계	
	농업진흥지
	임업진흥지
	준보전산지
	지적선
	행정경계
	대상지역

지정일자 : 산림청장
 고시일자 : 2009년 05월 25일
 고시번호 : 산림청고시 제2009-42호

- 비고 :
1. 축경도 기준 : 한국특리지
 2. 축경도 (둥근 뿔목이므로 고지는 경사는 배설(배경))
 3. 불기운 기준 : 단천간의 절곡에 의
 4. 축 경도-가장단 불기와 수직(수평) 또는 위치를 기준으로 국경(한일국)
 5. 축 경도-상할(상할)이 사경(사경)이 북서, 국사(국사), 동(동), 남(남)을 향할 수 있으며, 위한 시(시) 관(관)이 차(차) 지(지)를 얻을 수 있다
 6. 축 경도에 의하여 축경도 수(수)를

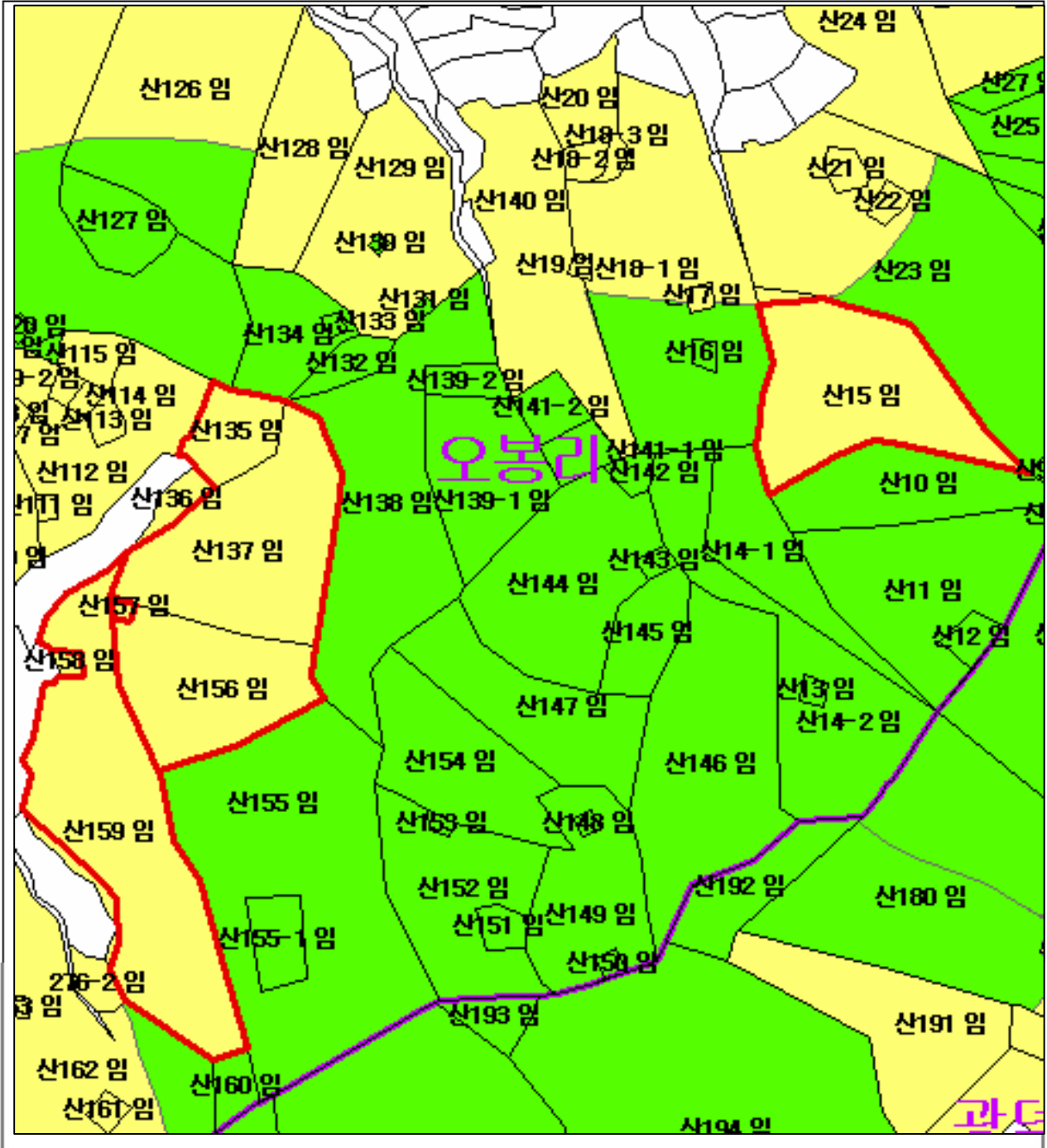


전라남도 담양군 무정면 오례리 산152-1

산 지구 분 도

(보전산지 해제(임업용 ▶ 준보전)) 및 용도지역 환원

도엽번호 : N152-1-18-100
N152-1-18-090



분 류	
	농림축산지
	임업용산지
	준보전산지
	지적선
	행정경계
	마을지역

지정일자 : 산림청장
고시일자 : 2009년 05월 25일
고시번호 : 산림청고시 제2009-42호

- 비고 :
1. 축산물 기준 : 한국축산지
 2. 축산물 : 농림축산부령(농림축산부령 제2009-42호)
 3. 농산물 기준 : 농림축산부령(농림축산부령 제2009-42호)
 4. 축산물 : 농림축산부령(농림축산부령 제2009-42호)
 5. 축산물 : 농림축산부령(농림축산부령 제2009-42호)
 6. 축산물 : 농림축산부령(농림축산부령 제2009-42호)

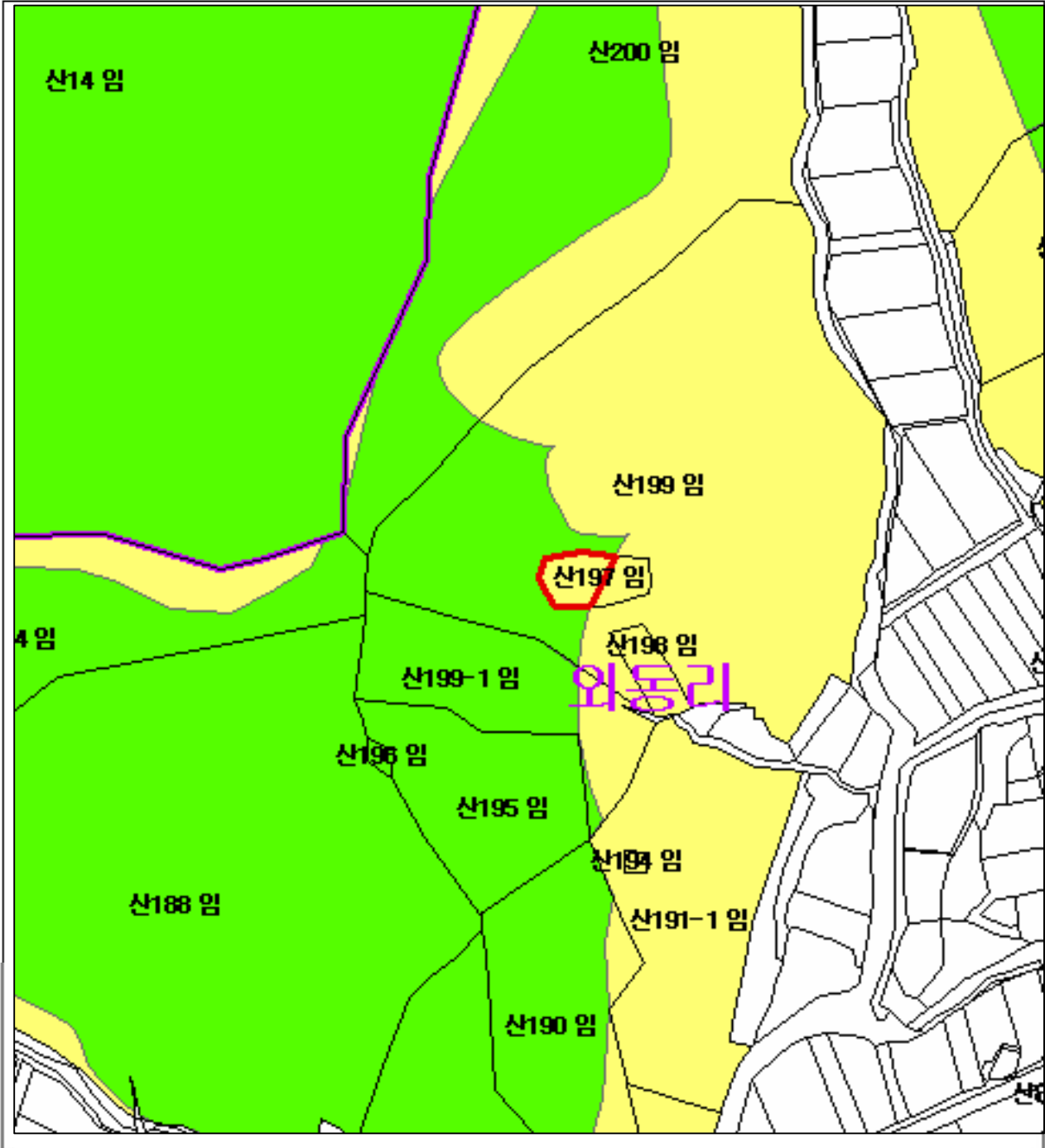
산림청
산지정보시스템 (http://www.forestland.go.kr)
산림청 (http://www.forest.go.kr)

전라남도 담양군 무정면 오봉리 산156 일원

산 지구 분 도

(보전산지 해제(임업용 ▶ 준보전)) 및 용도지역 환원

도면번호 : N152-1-18-100



별 기			
	농업진흥지		지적선
	임업진흥지		환경경계
	준보전산지		대상지역

지정일자 : 산림청장
 고시일자 : 2009년 05월 25일
 고시번호 : 산림청고시 제2009-42호

- 비고 :
1. 축산물 기준 : 한국축산지
 2. 축산물 : 동년 동분비율로 도입(농장은 비축비율계)
 3. 농산물 기준 : 동년 동분비율로 도입(농장은 비축비율계)
 4. 축산물 : 개량된 품종과 수확량으로 보는 기준선을 기준으로 국산산업을
 5. 농 산업을 산출물에서 사용함으로써 복제, 국산산물, 도입산물, 수입산물
 6. 농 산업을 위한 시 운영관리 차라 저장을 얻을 수 있는
 7. 농 산업을 위한 시 운영관리 차라 저장을 얻을 수 있는

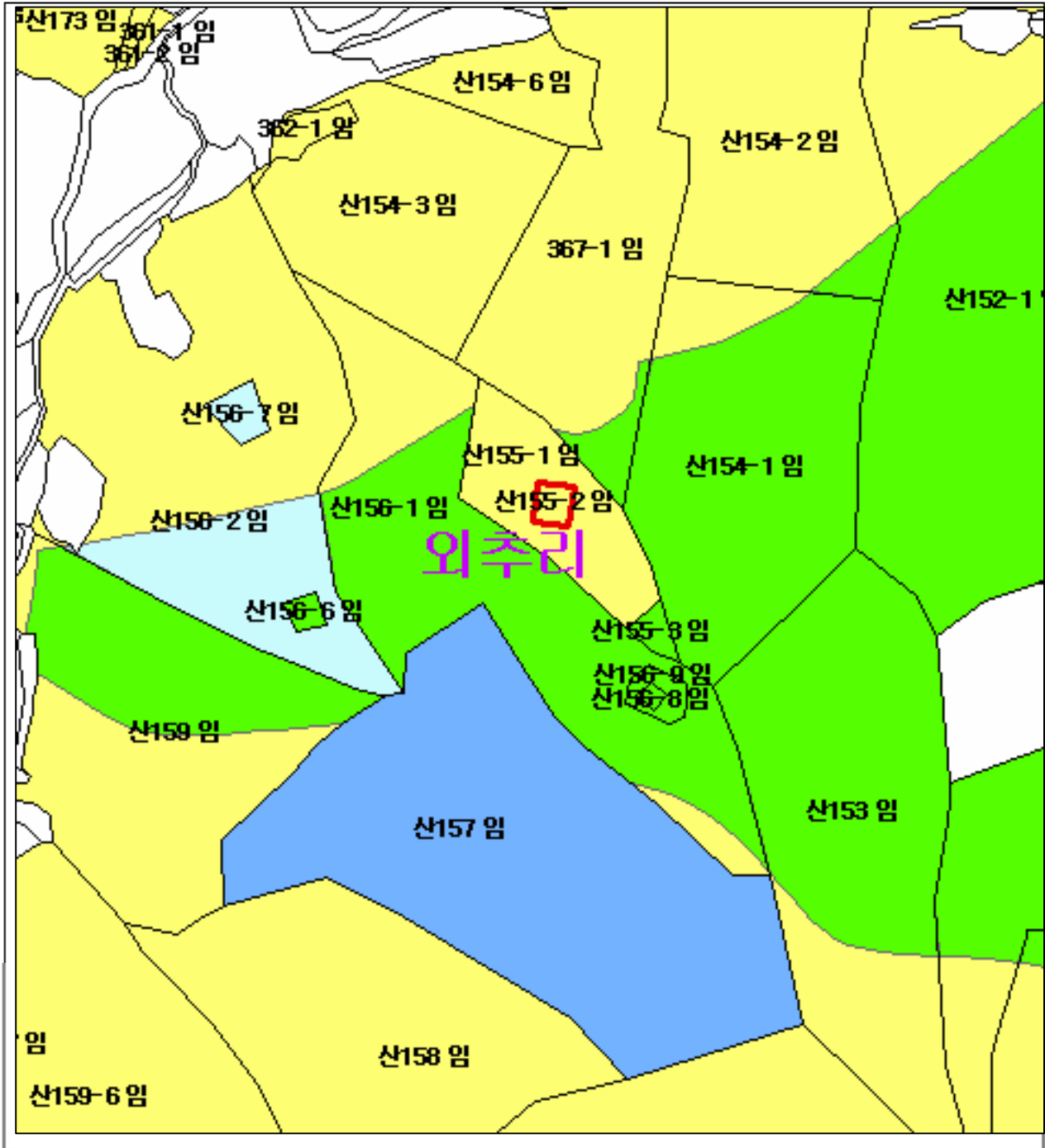
산림청
 산림서비스팀(<http://www.forestland.go.kr>)
 산림청(<http://www.forest.go.kr>)

전라남도 담양군 창평면 외동리 산197

산 지구 분도

(보전산지 해제(임업용 ▶ 준보전)) 및 용도지역 환원

도엽번호 : N152-1-19-071



분 류			
	종약종산지		지적선
	임업종산지		행정경계
	준보전산지		대상지역

지정일자 : 산림청장
 고시일자 : 2009년 05월 25일
 고시번호 : 산림청고시 제2009-42호

- 비고 :
1. 축산물 기준 : 한국특산물
 2. 특산물 : 품다 품다(농부브랜드)는 전체는 배설리(전체)
 3. 농산물 기준 : 단청산의 딸개산
 4. 농 산물-제외된 품종과 수확수입과 모든 농작물을 기후변화 대응사업
 5. 농 산물-제외된 품종과 수확수입과 모든 농작물을, 농산물, 농산물, 농산물, 농산물, 농산물을 수확하여, 위한 시, 농산물과 차라 지를 할 수 있는
 6. 농 산물-제외된 품종과 수확수입과 모든 농작물을



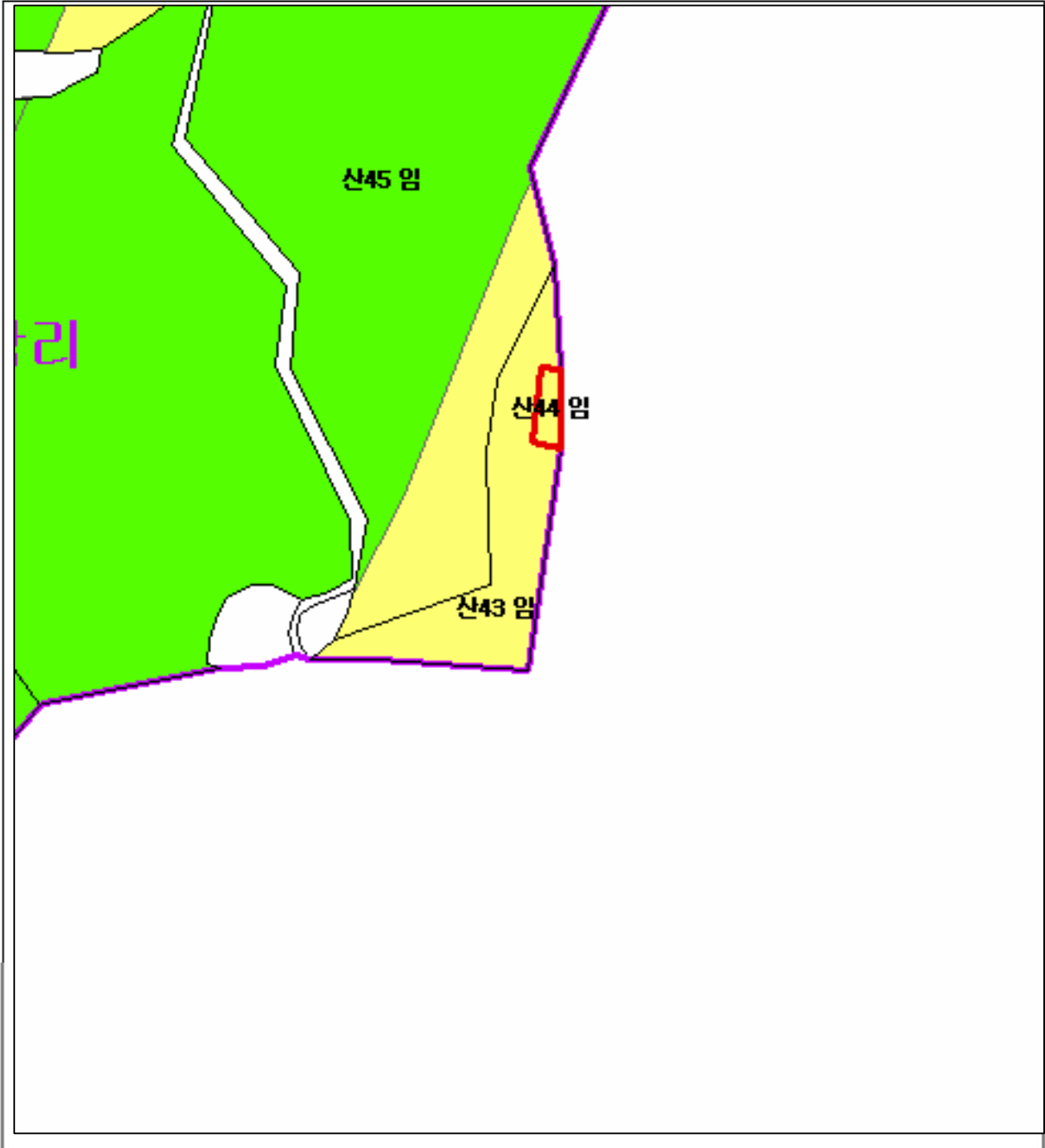
산지정보시스템(<http://www.forestland.go.kr>)
 산림청(<http://www.forest.go.kr>)

전라남도 담양군 금성면 외추리 산155-2

산 지구 분 도

(보전산지 해제(임업용 ▶ 준보전)) 및 용도지역 환원

도업번호 : N152-1-18-048



별 기			
	농업진흥지		지적선
	임업진흥지		환경경계
	준보전산지		대상지역

지정일자 : 산림청장
 고시일자 : 2009년 05월 25일
 고시번호 : 산림청고시 제2009-42호

- 비고 :
1. 축간외 기준 : 한국특리지
 2. 투영법 : 동경 투영법(보통 2도 간격은 북위(경계))
 3. 높이표 기준 : 단원점의 평균해면
 4. 경계표는 경계선 표시와 수치지표로 모든 지적선을 기준으로 국경(한일국)
 5. 본 지도는 산림청장이 작성하였으나, 복제, 국시행용, 업무거래, 담권출할 수 있으며, 무단 시 공권력에 따라 처벌을 받을 수 있음
 6. 본 지도에 의하여 허탈할 수 있음



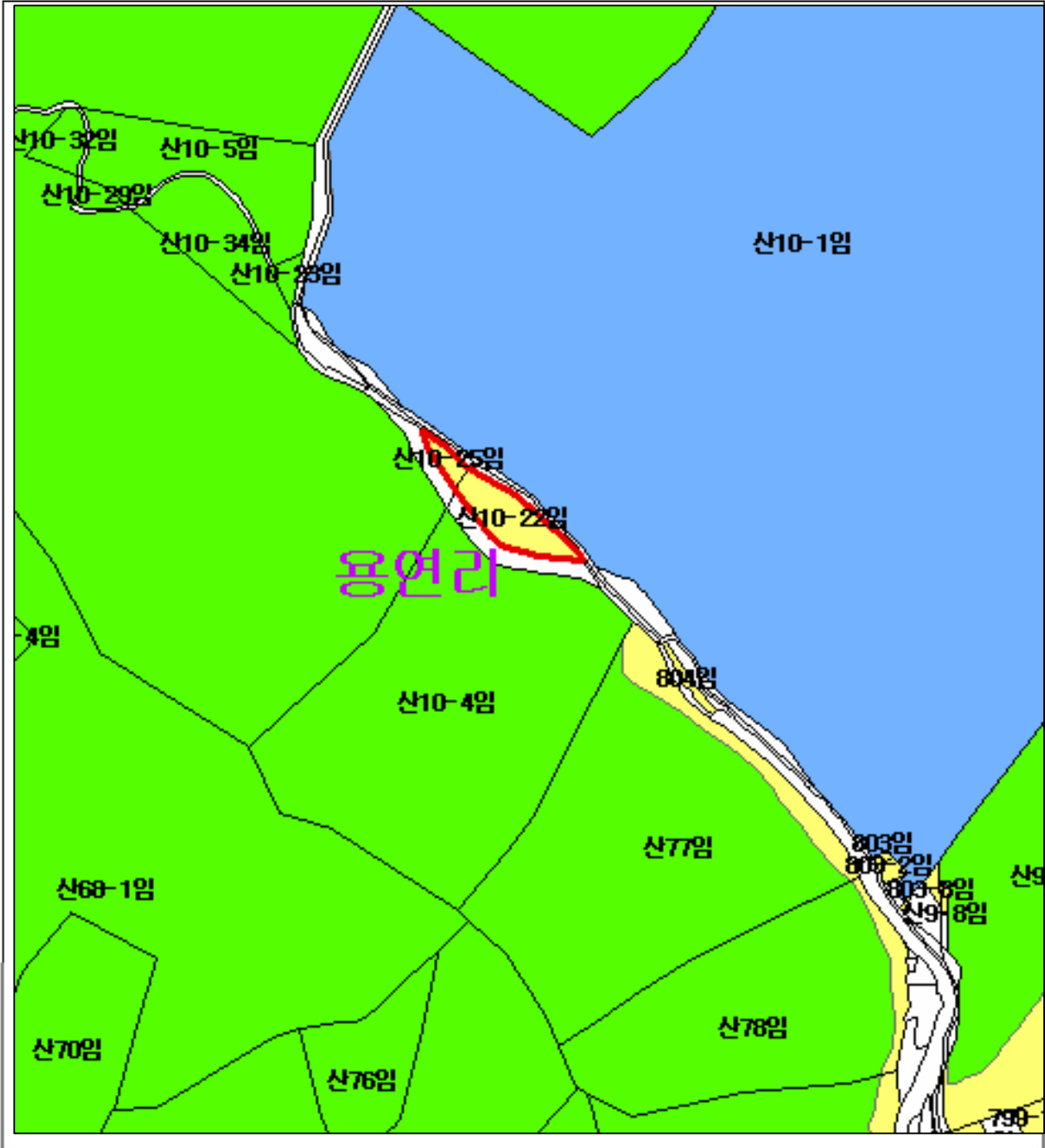
산지정보시스템(<http://www.forestland.go.kr>)
 산림청(<http://www.forest.go.kr>)

전라남도 담양군 월산면 용암리 산44

산 지구 분 도

(보전산지 해제(임업용 ▶ 준보전)) 및 용도지역 환원

도업번호 : N152-1-19-022



분 류	
	종약종산지
	임업종산지
	준보전산지
	지적선
	행정경계
	대상지역

지정일자 : 산림청장
고시일자 : 2009년 05월 25일
고시번호 : 산림청고시 제2009-42호

- 비고 :
1. 축감의 기준 : 한국특리지
 2. 투공일 : 동년 동월비로써도 같은 경우에는 특별비경제
 3. 불이로 기준 : 단정일의 달부터 인
 4. 준 보전 - 재원인 호수와 수역수역로 보호 목적성을 기준으로 국경한일일
 5. 준 시초로 상해일일- 사경일일로써 복제, 국시행동, 등보계제, 등공을 할 수 있으며, 위한 시 공전공하 차라 제정일 만들 수 드는
 6. 준 지도에 의하여 수할할 수 있음



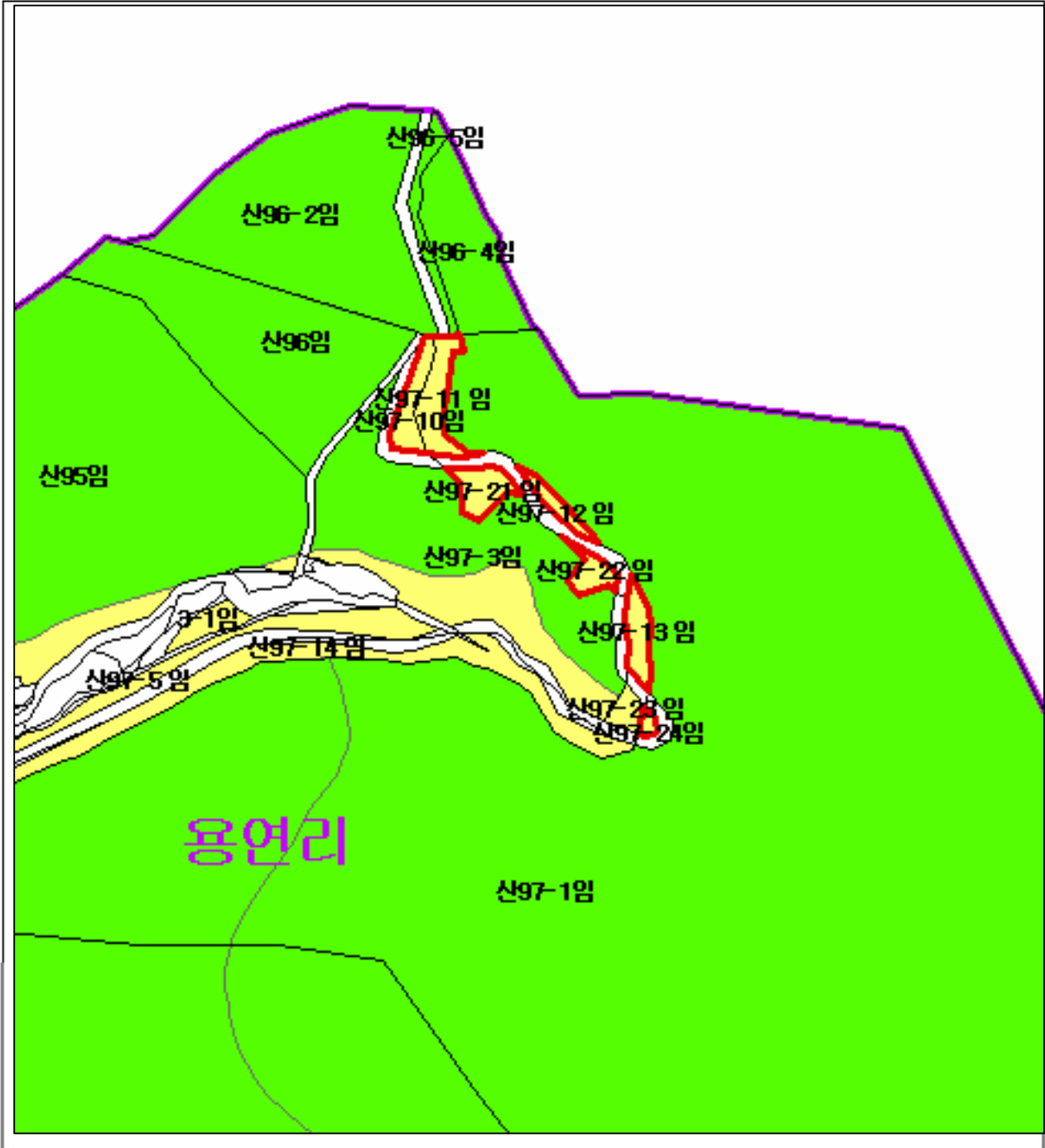
산지정보시스템 (<http://www.forestland.go.kr>)
산림청 (<http://www.forest.go.kr>)

전라남도 담양군 용면 용연리 산10-22 일원

산 지 구 분 도

(보전산지 해제(임업용 ▶ 준보전)) 및 용도지역 환원

도업번호 : N152-1-19-022



분 류	
	농림용산지
	임업용산지
	준보전산지
	지적선
	행정경계
	대상지역

지정일자 : 산림청장
고시일자 : 2009년 05월 25일
고시번호 : 산림청고시 제2009-42호

- 비고 :
1. 축양도 기준 : 한국축양지
 2. 투양도 : 동년 동북지방도업(산림청 산하)에 준하는 축양도(경계)
 3. 불양도 기준 : 동년 동북지방도업(산림청 산하)에 준하는 불양도(경계)
 4. 준 보전 - 제1차 불양도 및 축양도 또는 불양도를 기준으로 국경선내외
 5. 준 보전 - 산림청장이 사전협의하여 해제, 국시행용, 임업용, 임업용을 할 수 있으며, 위한 시 국경선내외 차라 제정할 수 있음
 6. 준 보전 - 제1차 불양도 및 축양도

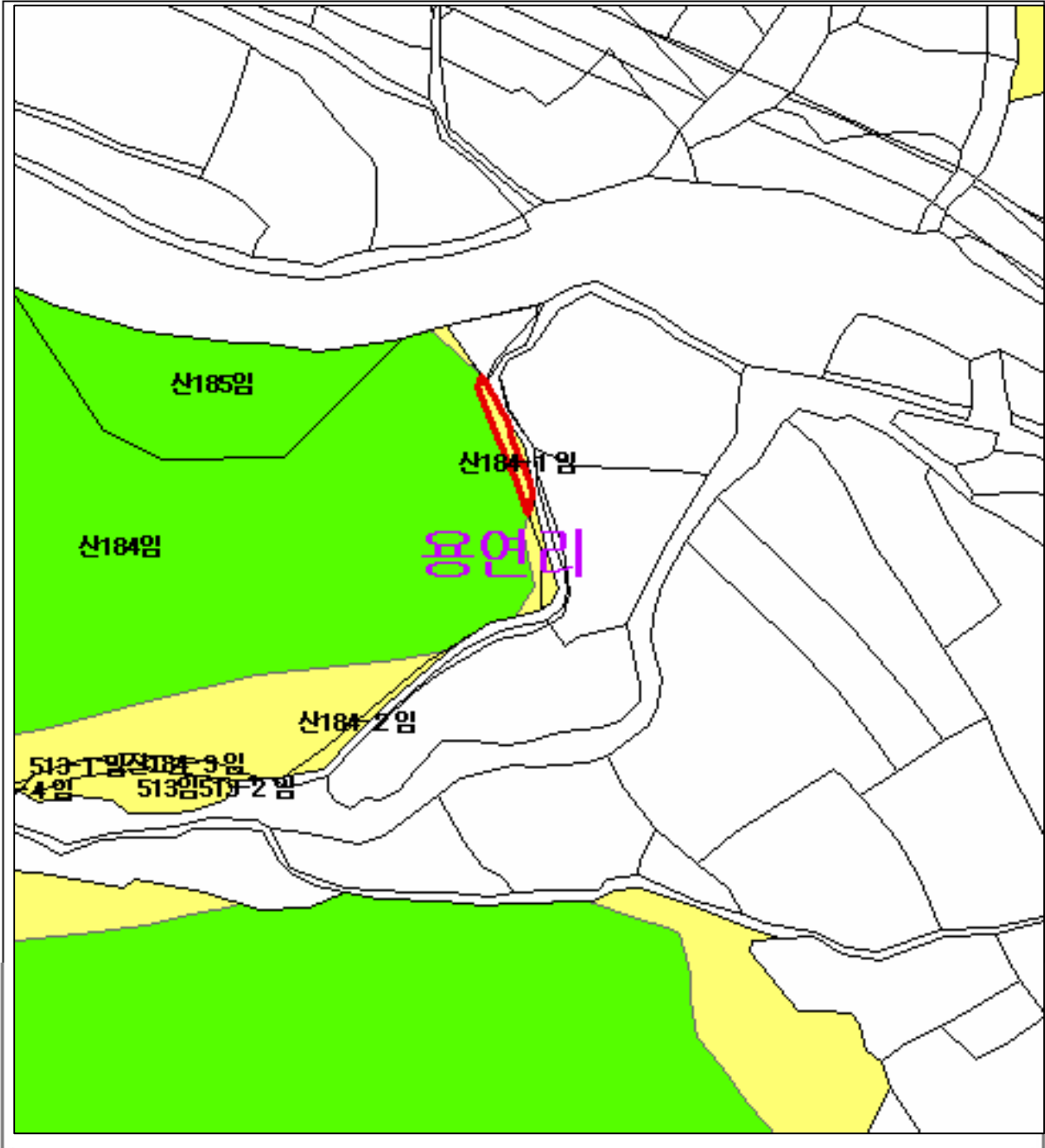


전라남도 담양군 용면 용연리 산97-11 일원

산 지구 분 도

(보전산지 해제(임업용 ▶ 준보전)) 및 용도지역 환원

도업번호 : N152-1-19-031



분 류	
	농업진흥지
	임업진흥지
	준보전산지
	지적선
	환경경계
	대상지역

지정일자 : 산림청장
 고시일자 : 2009년 05월 25일
 고시번호 : 산림청고시 제2009-42호

- 비고 :
1. 축경도 기준 : 한국특리지
 2. 축경도 (둥근 뿔머리) 또는 겹치는 축경도(경계)
 3. 불이온 기준 : 단천간의 축경도
 4. 축 경도-가장단 불이온 축경도 또는 축경도를 기준으로 국경한정
 5. 축 경도 산출방법-사경도(수치) 복제, 국지방울, 등고선, 등고선
 할 수 있으며, 위한 시 축경도(가) 차라 지할을 얻을 수 있다
 6. 축 경도에 의하여 축경도 수 조정

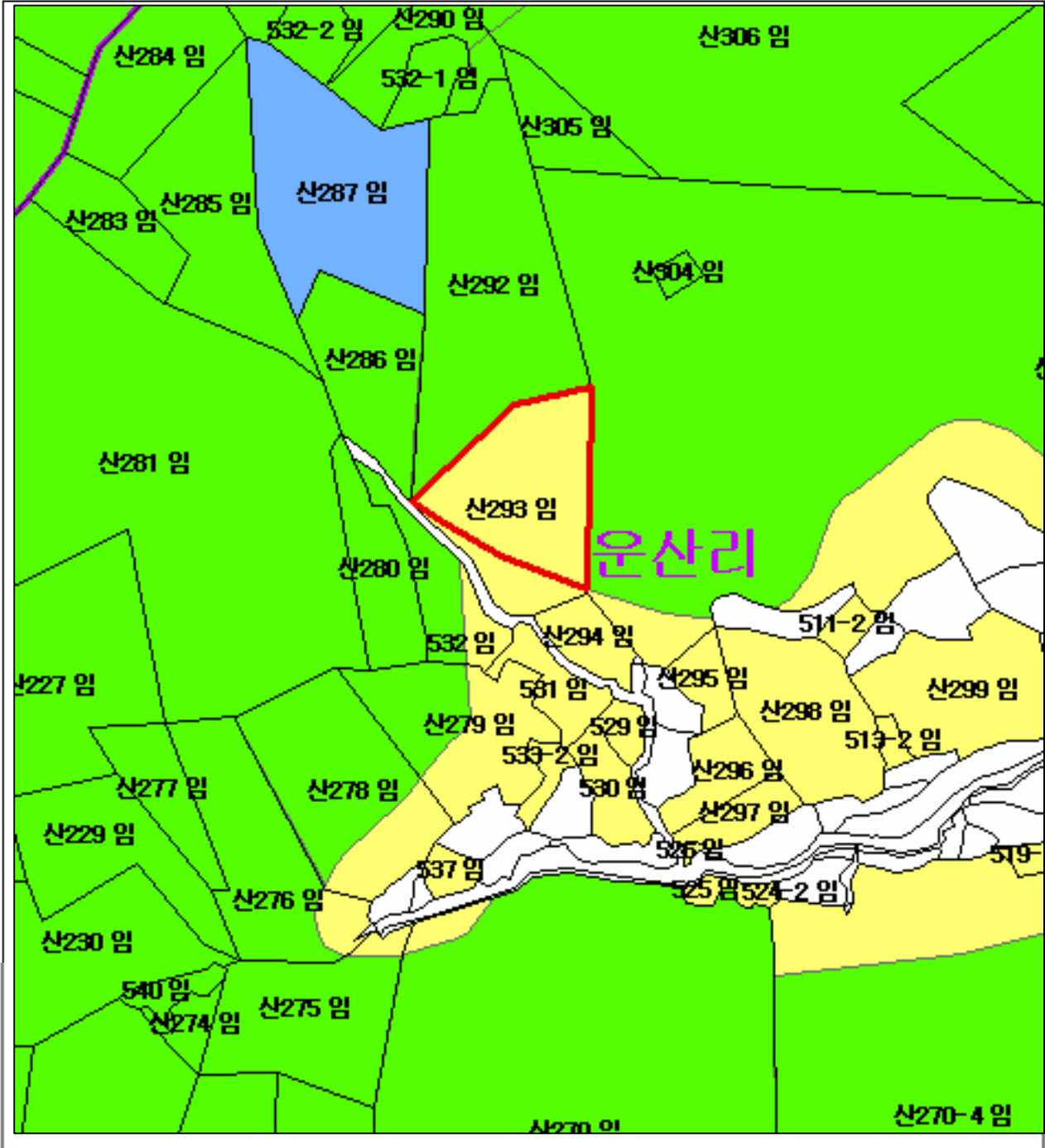


전라남도 담양군 용면 용연리 산184-1 일원

산 지구 분 도

(보전산지 해제(임업용 ▶ 준보전)) 및 용도지역 환원

도업번호 : N152-1-26-013



분 류	
	농업진흥지
	임업진흥지
	준보전산지
	지적선
	행정경계
	대상지역

지정일자 : 산림청장
 고시일자 : 2009년 05월 25일
 고시번호 : 산림청고시 제2009-42호

- 비고 :
1. 축산물 기준 : 한국축산물
 2. 축산물 : 농민 협회(농민조합) 또는 농민 협회(농민조합)
 3. 농산물 기준 : 농민조합의 설립에
 4. 농 산지 : 농민조합의 설립에
 5. 농 산지 : 농민조합의 설립에
 6. 농 산지 : 농민조합의 설립에



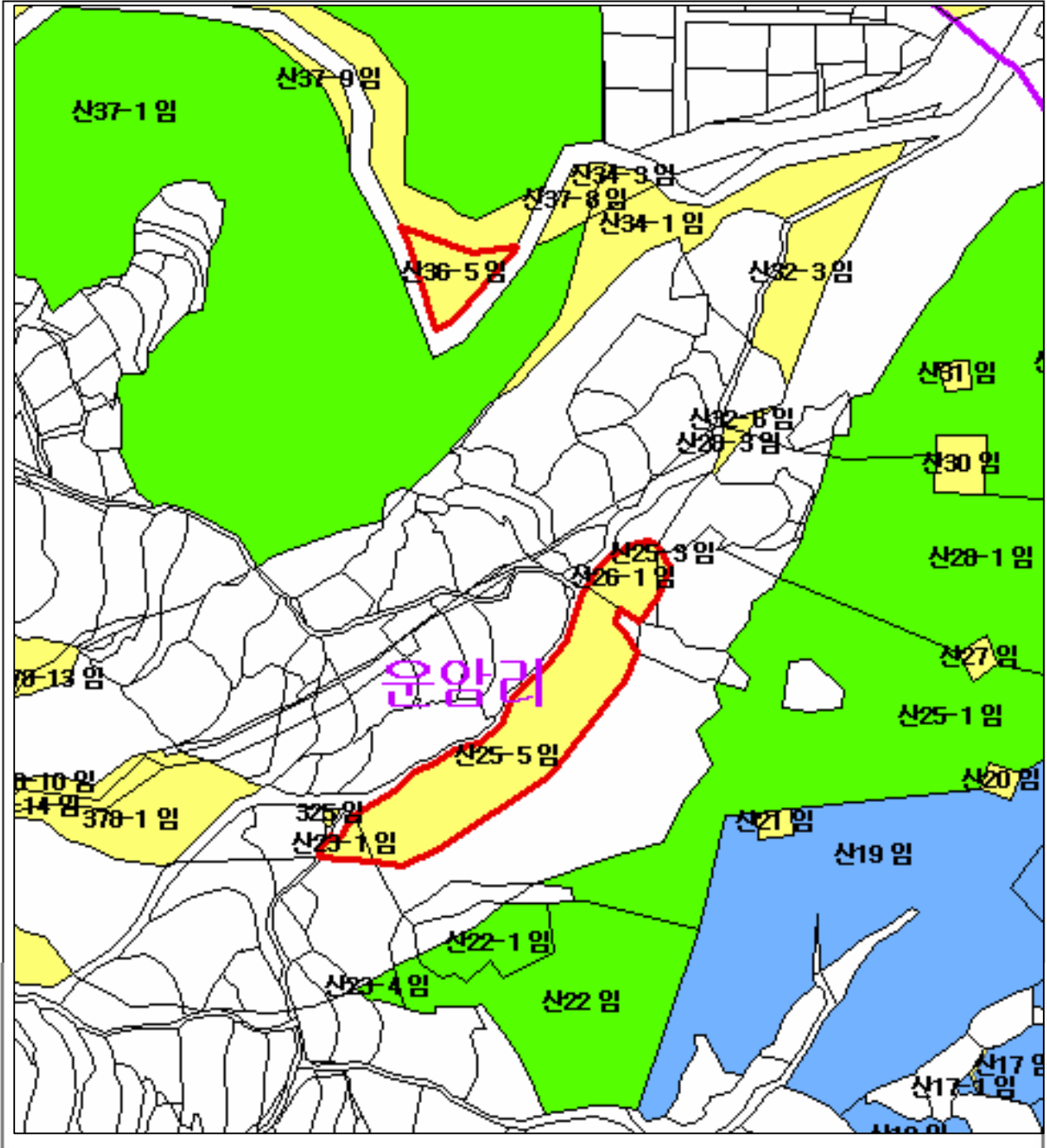
산지정보시스템 (<http://www.forestland.go.kr>)
 산림청 (<http://www.forest.go.kr>)

전라남도 담양군 대덕면 운산리 산293

산 지구 분 도

(보전산지 해제(임업용 ▶ 준보전)) 및 용도지역 환원

도업번호 : N152-1-26-003
N152-1-26-002



분 류	
	농업진흥지
	임업진흥지
	준보전산지
	지적선
	행정경계
	대상지역

지정일자 : 산림청장
고시일자 : 2009년 05월 25일
고시번호 : 산림청고시 제2009-42호

- 비고 :
1. 해당도 기준 : 한국특리지
 2. 투영법 : 동경 투영법(보통도 기준) 또는 보편투영법
 3. 높이도 기준 : 단원점의 평균해면
 4. 수 점호는 해당도 표시와 일치하도록 하는 위치를 기준으로 국경한영을
 5. 본 지도는 산출물로서 사용가능하지 하며, 국지성, 오차, 오류, 변경을 할 수 있으며, 무단 시 공권력에 의해 처벌을 받을 수 있음
 6. 본 지도에 의하여 허탈할 수 있음

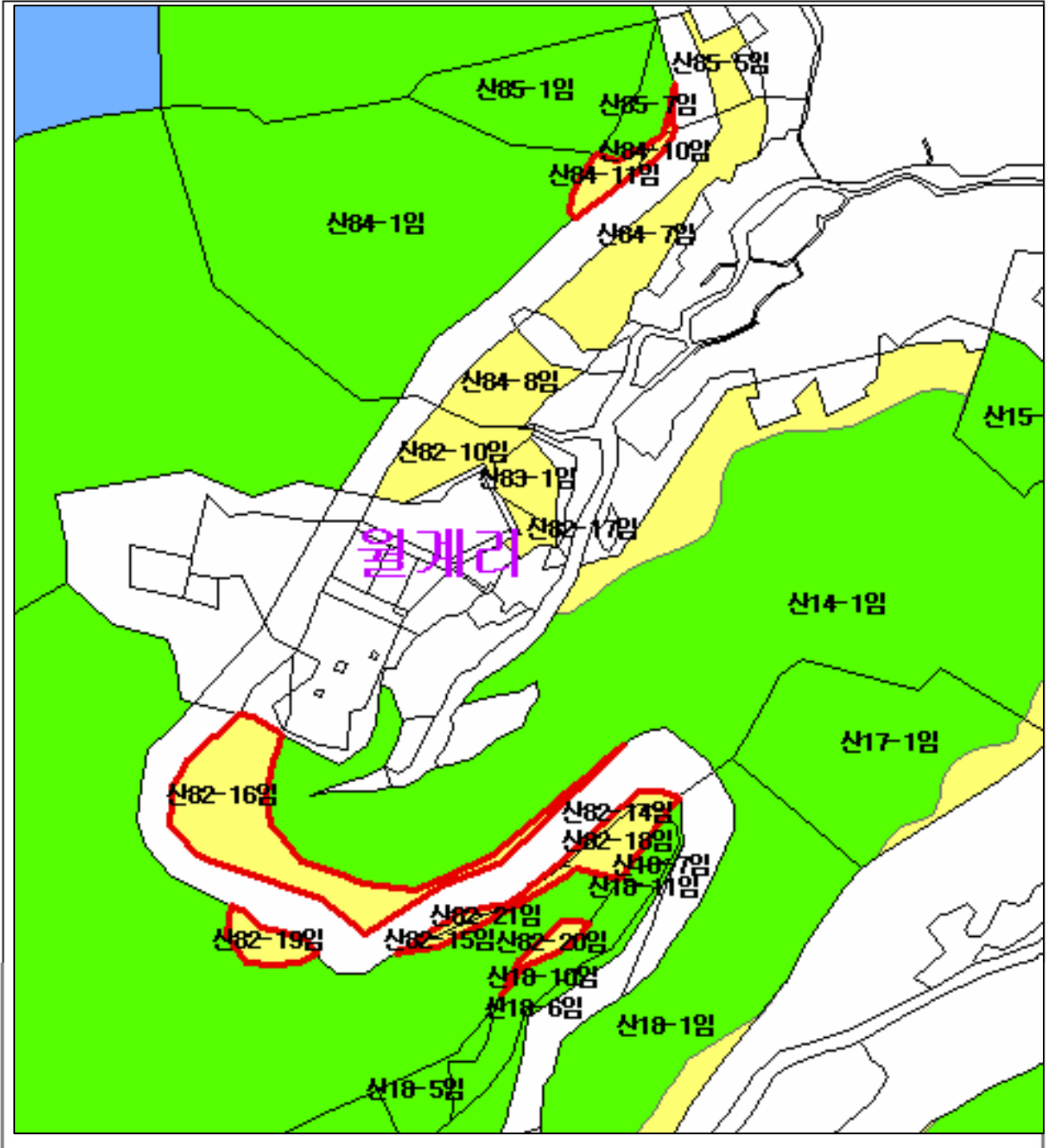


전라남도 담양군 대덕면 운암리 산25-5 일원

산지 구분도

(보전산지 해제(임업용 ▶ 준보전)) 및 용도지역 환원

도업번호 : N152-1-19-041



분 류		구분	
	농림용산지		지적선
	임업용산지		행정경계
	준보전산지		마을지역

지정일자 : 산림청장
고시일자 : 2009년 05월 25일
고시번호 : 산림청고시 제2009-42호

- 비고 :
1. 축경도 기준 : 한국축경지
 2. 축경도 : 평균(동쪽방향으로 접근하는 축경도경계)
 3. 축경도 기준 : 단천간의 평균값
 4. 축 경 도 - 재 단 : 분 서와 수 직 선 으로 보 는 축 경 도를 기 준으로 국 정한 임 용
 5. 보 전 시 조는 산림청에서 사전 통 고 없이 복 제, 국 시 변경, 용 도 변경, 면 적을 할 수 없 으며, 위 한 시 관청에 의 하 지 않 을 수 없 으 며
 6. 면 적 조 제 의 하 더 추 방 할 수 있 음



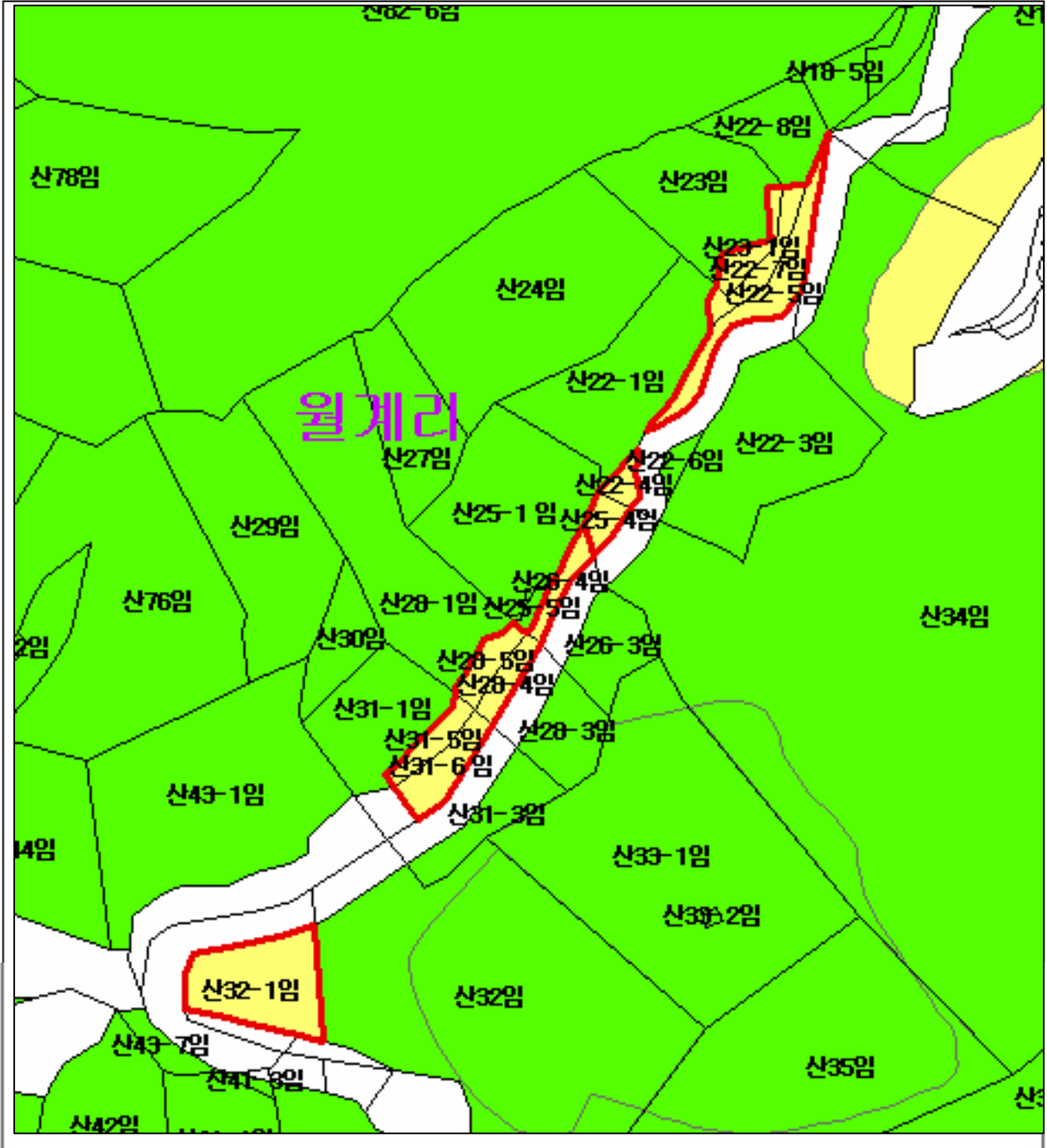
산림청부서시스템(<http://www.forestland.go.kr>)
산림청(<http://www.forest.go.kr>)

전라남도 담양군 용면 월계리 산82-16 일원

산지 구분도

(보전산지 해제(임업용 ▶ 준보전)) 및 용도지역 환원

도업번호 : N152-1-19-041
N152-1-18-050



별 기			
	농업진흥지		지적선
	임업진흥지		행정경계
	준보전산지		대상지역

지정일자 : 산림청장
고시일자 : 2009년 05월 25일
고시번호 : 산림청고시 제2009-42호

- 비고 :
1. 축장도 기준 (한국측지계)
 2. 투영법 : 동경 횡측방투영법(경계는 보물리경계)
 3. 높이도 기준 : 단점간의 평균해상
 4. 본 지도는 재원된 호수와 수리지정보 또는 지적선을 기준으로 작성하였음
 5. 본 지도는 상해할 경우 사경보수처리, 복제, 국지변동, 도판제, 도판출판, 무단으로 사용할 수 있으며, 무단 시 관련법규 처리 처벌을 받을 수 있음
 6. 본 지도에 의하여 허탈할 수 있음

산림청
www.forest.go.kr

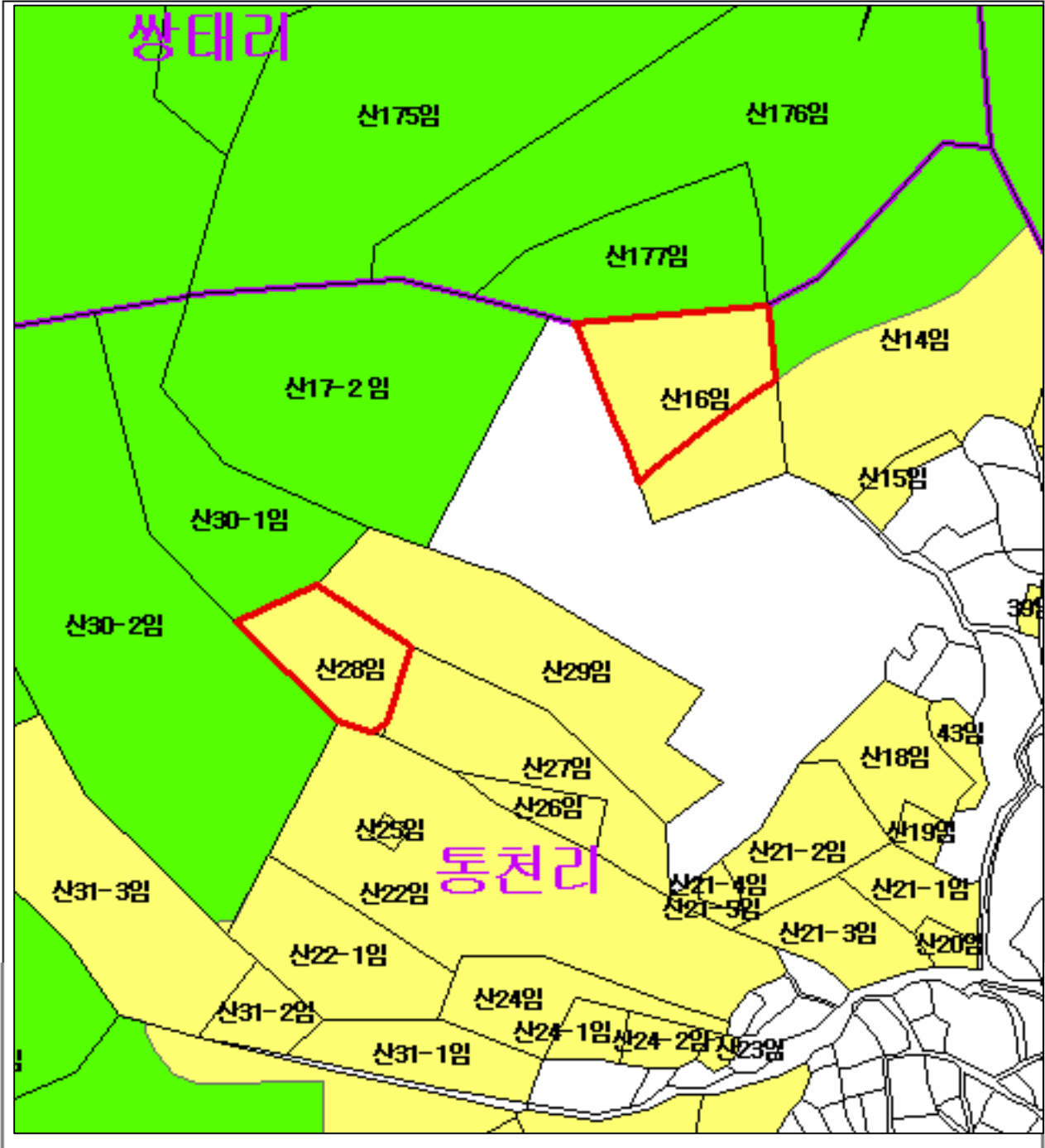
산지정보시스템 (http://www.forestland.go.kr)
산림청 (http://www.forest.go.kr)

전라남도 담양군 용면 월계리 산32-1 일원

산 지구 분 도

(보전산지 해제(임업용 ▶ 준보전)) 및 용도지역 환원

도업번호 : N152-1-18-060



별 기	
	농림농산지
	보전산지
	준보전산지
	지적선
	행정경계
	대상지역

지정일자 : 산림청장
고시일자 : 2009년 05월 25일
고시번호 : 산림청고시 제2009-42호

- 비고 :
1. 축양도 기준 : 한국축양지
 2. 축양도 : 농림부령 제21호(축양지 지정에 관한 규정)
 3. 축양도 기준 : 축양지 지정에 관한 규정
 4. 축양도 : 축양지 지정에 관한 규정
 5. 본 지도는 산림청장이 사정없이 부여, 국지정, 등·계, 등고선을 할 수 있으며, 위장 시 관공리 차지 지정을 받을 수 없다.
 6. 본 지도에 의하여 추방할 수 있음.



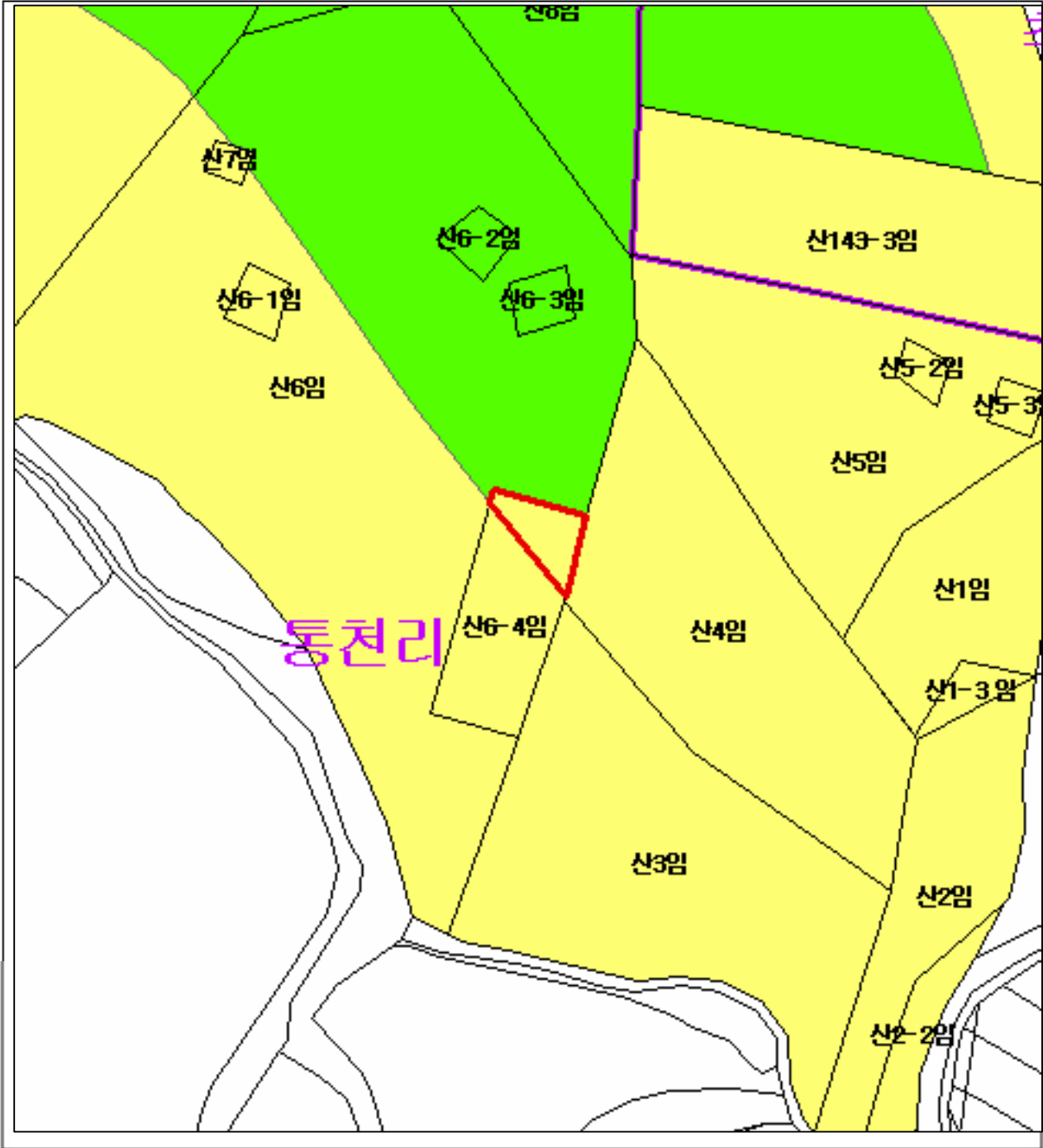
산지정보시스템 (http://www.forestland.go.kr)
산림청 (http://www.forest.go.kr)

전라남도 담양군 용면 통천리 산16 일원

산 지구 분 도

(보전산지 해제(임업용 ▶ 준보전)) 및 용도지역 환원

도업번호 : N152-1-18-060



분 류			
	농업진흥지		지역선
	임업진흥지		행정경계
	준보전산지		대상지역

지정일자 : 산림청장
고시일자 : 2009년 05월 25일
고시번호 : 산림청고시 제2009-42호

- 비고 :
1. 축양도 기준 : 한국특리지
 2. 투양도 : 동년 동월비율로 2009년 5월 25일 현재는 비활리(경계)
 3. 농지용 : 동년 동월비율로 2009년 5월 25일 현재는 비활리(경계)
 4. 준 보전-개원된 토지와 수리지(경계) 또는 지적선용 기준으로 국경(한일국)
 5. 준 보전-상업(농업) 사용(농업)지 해제, 국지(농업, 임업)용, 임업용, 임업용
 6. 준 보전-개원된 토지(농업)지 해제(농업)용

산림청
www.forest.go.kr

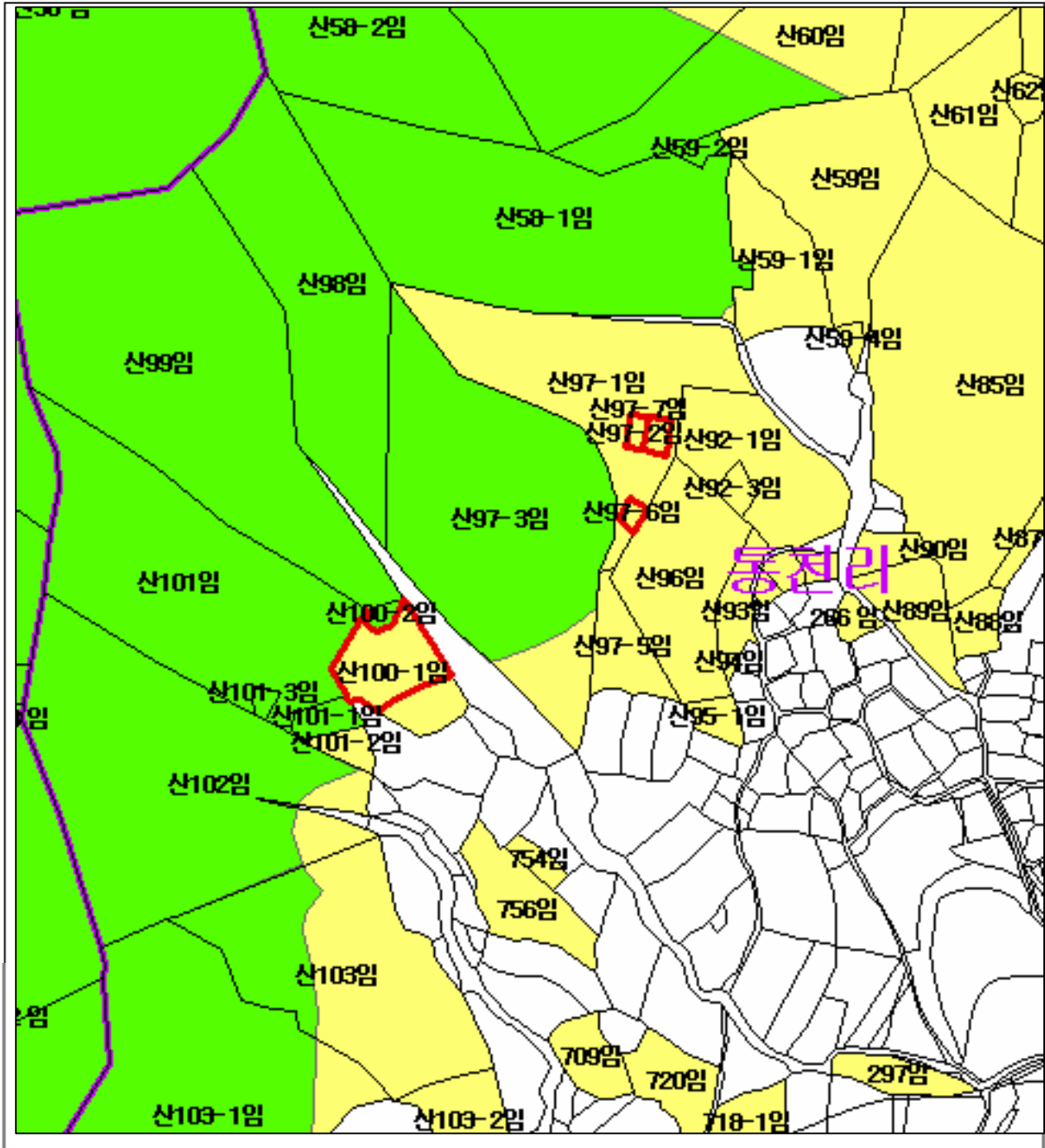
산지정보시스템(<http://www.forestland.go.kr>)
산림청(<http://www.forest.go.kr>)

전라남도 담양군 용면 통천리 산6-4

산 지구 분 도

(보전산지 해제(임업용 ▶ 준보전)) 및 용도지역 환원

도업번호 : N152-1-18-060



분 류	
	농업진흥지
	임업진흥지
	준보전산지
	지적선
	행정경계
	대상지역

지정일자 : 산림청장
고시일자 : 2009년 05월 25일
고시번호 : 산림청고시 제2009-42호

- 비고 :
1. 해당도 기준 : 한국특리지
 2. 투영법 : 등간 평면투영법(경도는 북위리경계)
 3. 높이도 기준 : 단점간의 평균해당
 4. 본 지도는 재원된 보전지 및 준보전지 또는 지적선을 기준으로 작성하였음
 5. 본 지도는 산림청에서 작성하였으나, 복제, 국지변동, 오·누락, 변경을 할 수 있으며, 위한 시 관련공여 차라 지정을 받을 수 있음
 6. 본 지도에 의하여 하필할 수 있음



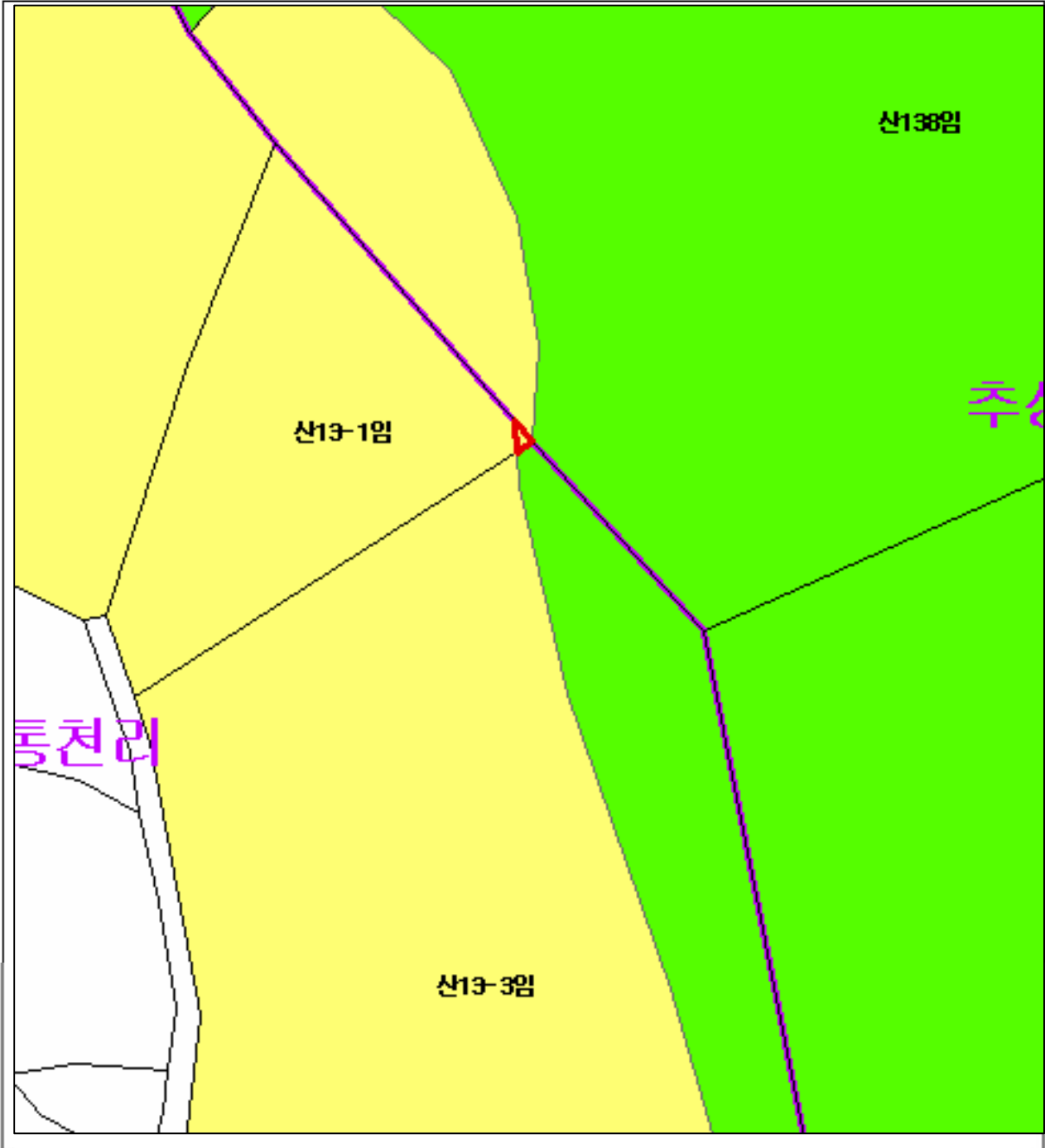
산지정보시스템(<http://www.forestland.go.kr>)
산림청(<http://www.forest.go.kr>)

전라남도 담양군 용면 통천리 산100-1 일원

산 지 구 분 도

(보전산지 해제(임업용 ▶ 준보전) 및 용도지역 환원)

도업번호 : N152-1-18-060



별 기	
	농업진흥지
	임업진흥지
	준보전산지
	지적선
	환경경계
	대상지역

지정일자 : 산림청장
고시일자 : 2009년 05월 25일
고시번호 : 산림청고시 제2009-42호

- 비고 :
1. 해당지 기준 : 한국특리지
 2. 투영법 : 등간 유클리드평면도법(은경계는 북위리경계)
 3. 높이도 기준 : 등심간의 평균해면
 4. 등 지고는 자연의 높기와 수리지점의 높이 차를 기준으로 국경한정음
 5. 본 지도는 산림청장으로부터 승인없이 복제, 국시행용, 배포, 개제, 변경을 할 수 없으며, 위한 시 관련규제 차라 처벌을 받을 수 있음
 6. 본 지도에 의하여 추방할 수 있음



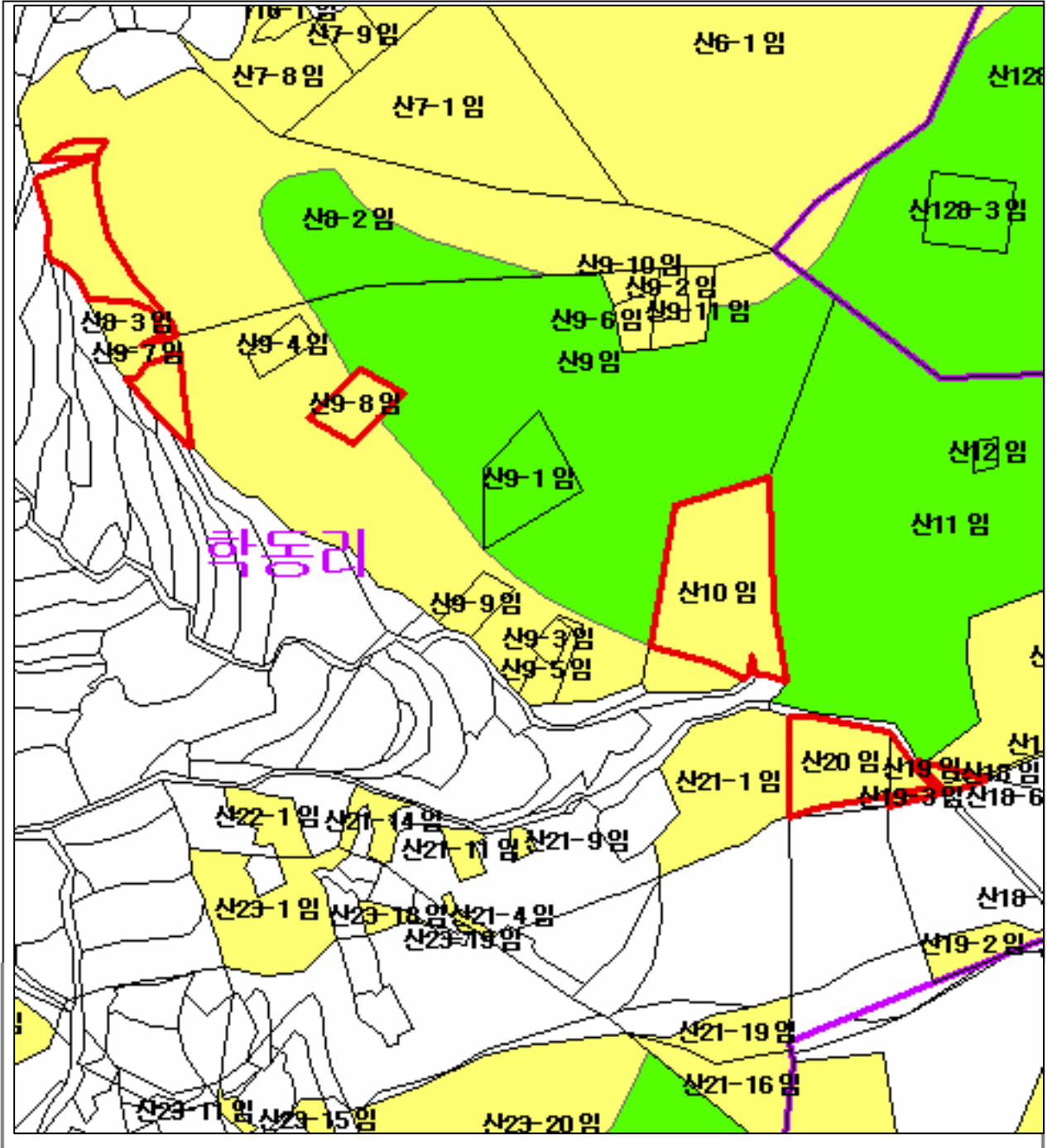
산지정보시스템(<http://www.forestland.go.kr>)
산림청(<http://www.forest.go.kr>)

전라남도 담양군 용면 통천리 산13-1

산 지구 분 도

(보전산지 해제(임업용 ▶ 준보전)) 및 용도지역 환원

도업번호 : N152-1-18-060
N152-1-19-072



분 류	
	농림부산지
	임업부산지
	국유산지
	지적선
	학경경계
	대상지역

지정일자 : 산림청장
고시일자 : 2009년 05월 25일
고시번호 : 산림청고시 제2009-42호

- 비고 :
1. 축산물 기준 : 한국축산물
 2. 축산물 (농민 협회비율도 포함)은 전체는 배설물(배설물)
 3. 농산물 기준 : 농민협회의 평균치
 4. 농 산물-가축의 분뇨와 수질오염을 방지, 농 산물을 기후변화 대응을 위하여
 5. 농 산물-가축의 분뇨와 수질오염을 방지, 농 산물을 기후변화 대응을 위하여
 6. 농 산물-가축의 분뇨와 수질오염을 방지, 농 산물을 기후변화 대응을 위하여



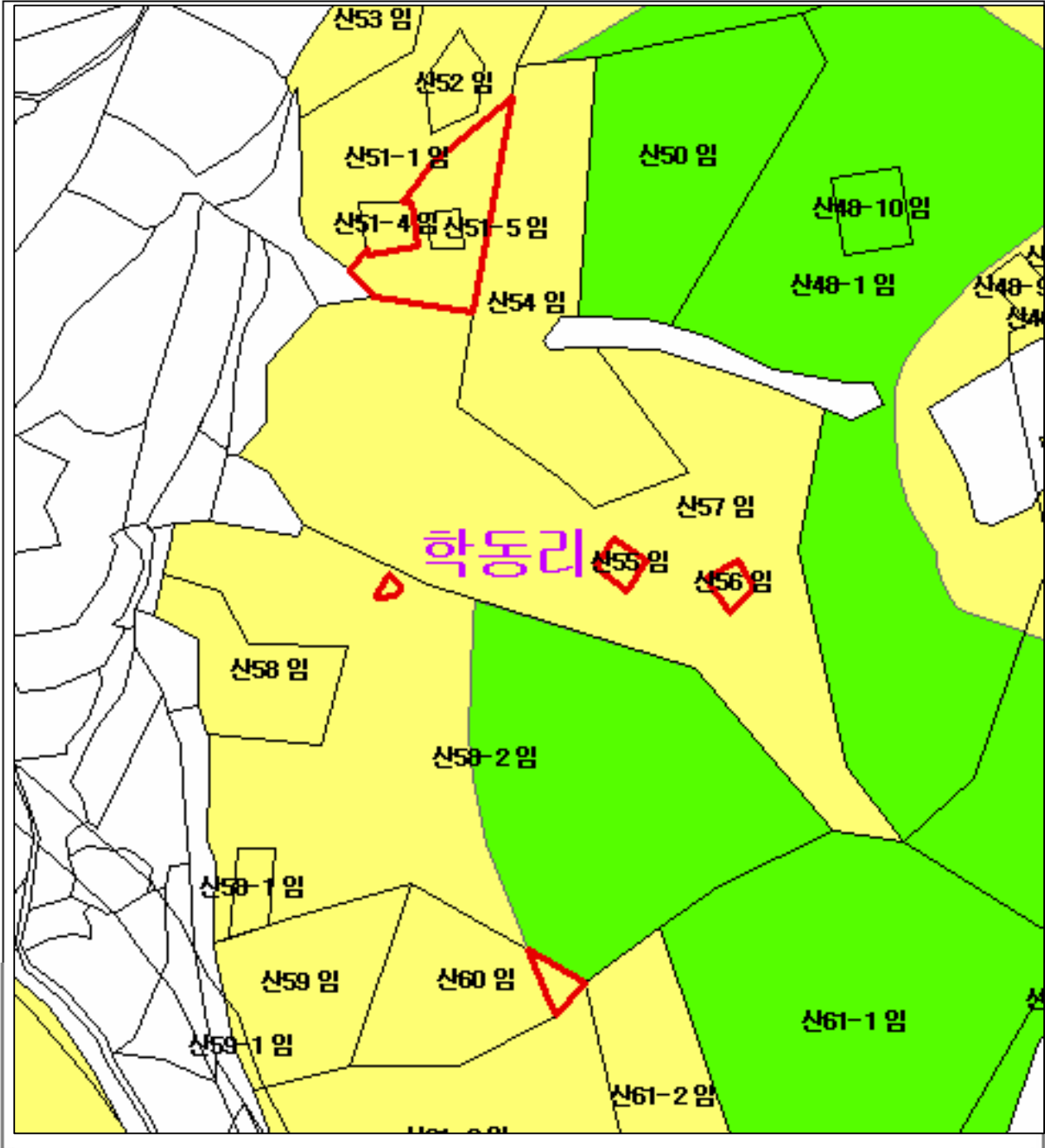
산지정보시스템 (http://www.forestland.go.kr)
산림청 (http://www.forest.go.kr)

전라남도 담양군 담양읍 학동리 산10 일원

산 지구 분 도

(보전산지 해제(임업용 ▶ 준보전)) 및 용도지역 환원

도업번호 : N152-1-18-060



별 기	
	농림축산진흥지역
	임업용산지
	준보전산지
	지적선
	학경경계
	대상지역

지정일자 : 산림청장
고시일자 : 2009년 05월 25일
고시번호 : 산림청고시 제2009-42호

- 비고 :
1. 해당지 기준 : 한국특허지
 2. 투영법 : UTM 투영법(보통도면) 또는 UTM 투영법(국립지리원)
 3. 높이도 기준 : 단천간의 평균해면
 4. 면적측정 : 평면도 표시와 수치지형도 또는 지적도를 기준으로 국경한정
 5. 본 지도는 산림청장이 작성한 것으로, 복제, 국시행용, 업무거래, 무단출판 등 사용이 금지되며, 무단 시 관련법규 하위 처벌을 받을 수 있음
 6. 본 지도에 의하여 허탈할 수 있음



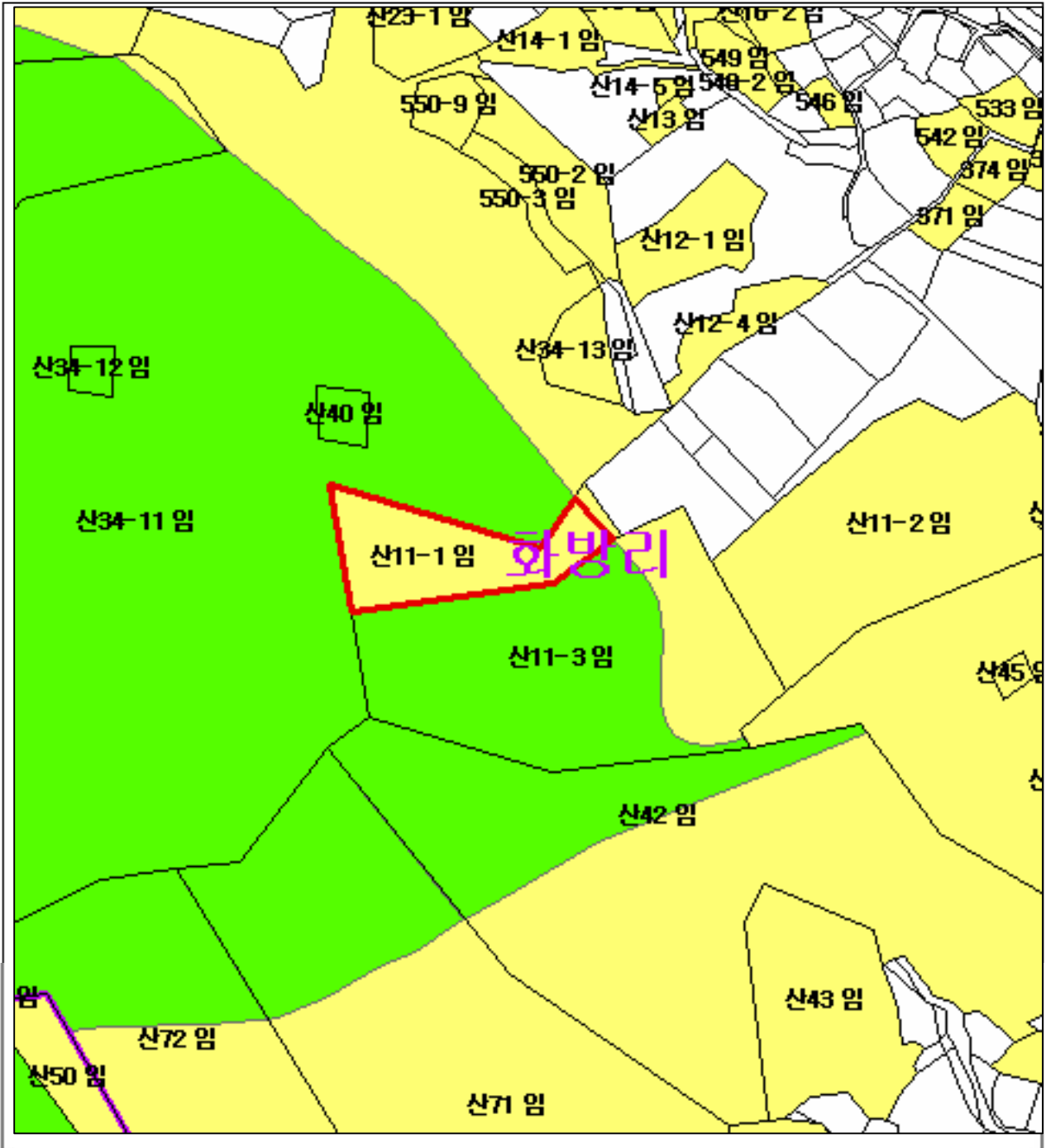
산지정보시스템(<http://www.forestland.go.kr>)
산림청(<http://www.forest.go.kr>)

전라남도 담양군 담양읍 학동리 산60 일원

산 지구 분 도

(보전산지 해제(임업용 ▶ 준보전)) 및 용도지역 환원

도면번호 : N152-1-18-069



분 류	
	농업진흥지
	임업진흥지
	준보전산지
	지적선
	환경경계
	대상지역

지정일자 : 산림청장
고시일자 : 2009년 05월 25일
고시번호 : 산림청고시 제2009-42호

- 비고 :
1. 축감의 기준 : 한국특허지
 2. 투영법 : 등간 유클리드투영도(단경계는 북위리경계)
 3. 높이도 기준 : 등산면의 평균해면
 4. 등 지고는 지리적 정보와 수치지형도 또는 지적도를 기준으로 국경한일유
 5. 등 지고는 산형상에서 가장높은곳이 북서, 국지정물, 등부계, 등근을
 6. 할 수 있으며, 위한 시 공간정보 차이 제할을 얻을 수 있음
 7. 등 지도에 의하여 추할할 수 있음

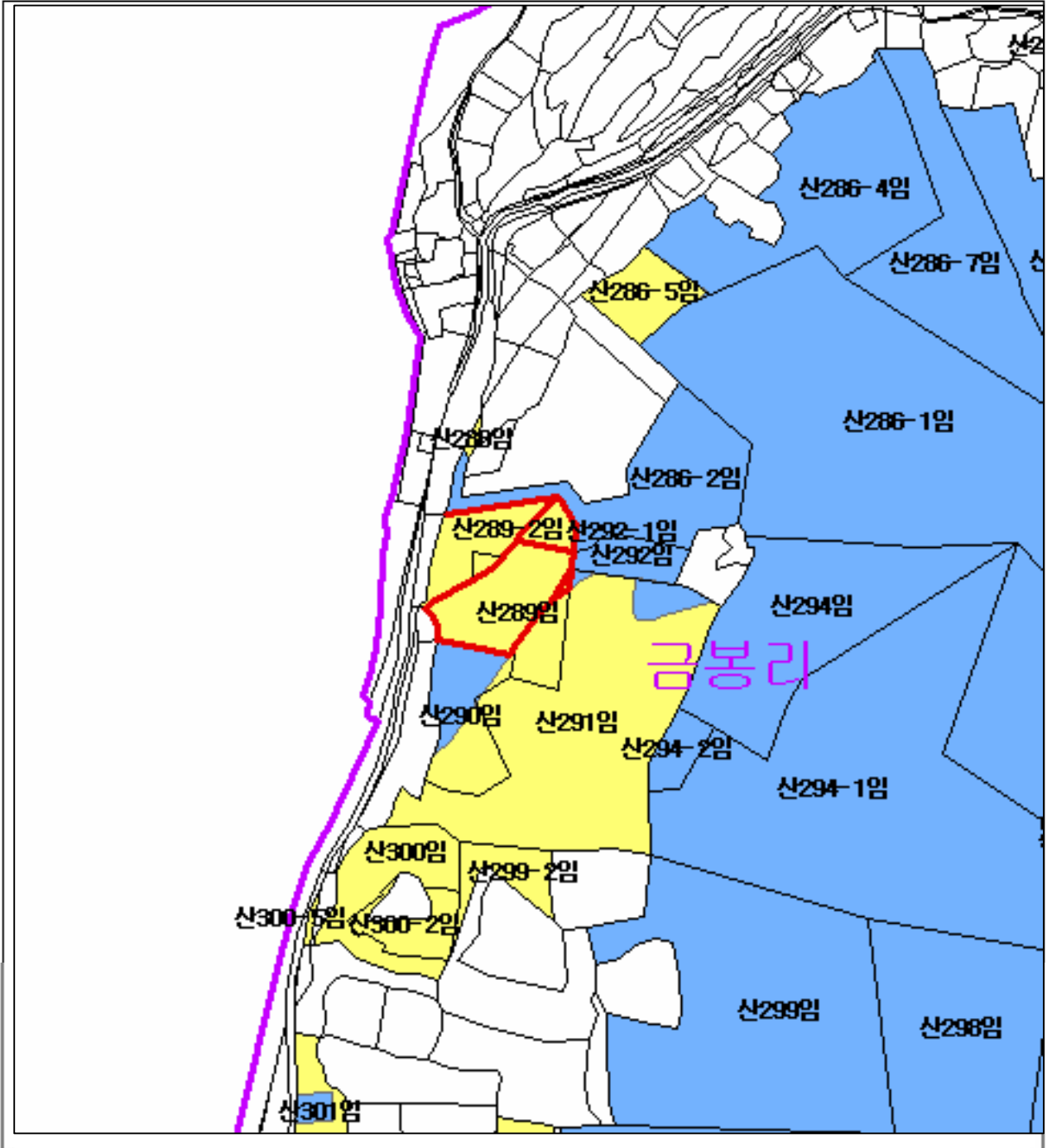
산지정보시스템 (<http://www.forestland.go.kr>)
산림청 (<http://www.forest.go.kr>)

전라남도 담양군 월산면 화방리 산11-1

산 지구 분 도

(보전산지 해제(공익용 ▶ 준보전)) 및 용도지역 환원

도엽번호 : NI52-6-10-049



분 류	
	농업진흥지
	유입진흥지
	준보전산지
	지적선
	환경경계
	대상지역

지정일자 : 산림청장
고시일자 : 2009년 05월 25일
고시번호 : 산림청고시 제2009-42호

- 비고 :
1. 축산물 기준 : 한국축산지
 2. 축산물 : 농민 동부지방으로 가는 길에는 특별비경제
 3. 농산물 기준 : 단정간의 할당제
 4. 구 제도는 개작된 후지와 수적지형도 또는 지적서를 기준으로 국경한정
 5. 본 지도는 산림청장이 사정불순으로 복제, 국지정, 등·계, 등·계, 등·계를 할 수 있으며, 위한 시 공권력에 따라 지정을 변경할 수 있다
 6. 본 지도에 의하여 추방할 수 있음



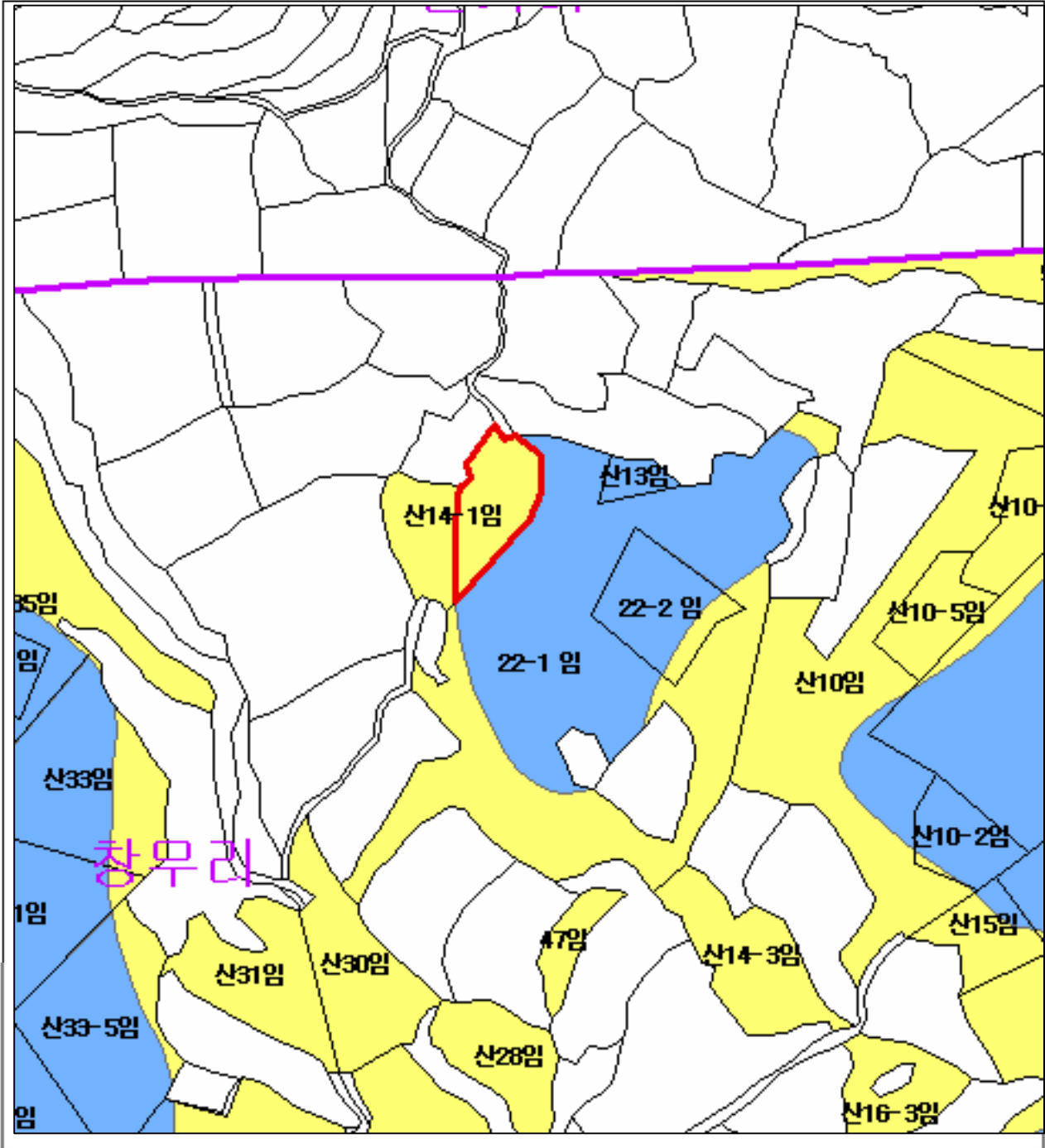
산지정보시스템 (<http://www.forestland.go.kr>)
산림청 (<http://www.forest.go.kr>)

전라남도 여수시 돌산읍 금봉리 산289 일원

산지 구분도

(보전산지 해제(공익용 ▶ 준보전)) 및 용도지역 환원

도면번호 : NI52-6-10-006



분 류	
	농업진흥지
	유업진흥지
	준보전산지
	지적선
	행정경계
	대상지역

지정일자 : 산림청장
 고시일자 : 2009년 05월 25일
 고시번호 : 산림청고시 제2009-42호

- 비고 :
1. 축양도 기준 : 한국축양지
 2. 축양도 (농업용지)로 분류된 산지는 비산지(경계)
 3. 농지용 기준 : 산림청의 결정에 의함
 4. 준 보전 산지 : 농지용 기준에 따라 산지 지정을 거부하는 국유산지
 5. 준 보전 산지 : 산지용 기준에 따라 산지 지정을 거부하는 국유산지, 농지용 기준에 따라 산지 지정을 거부하는 국유산지
 6. 준 보전 산지 : 산지용 기준에 따라 산지 지정을 거부하는 국유산지

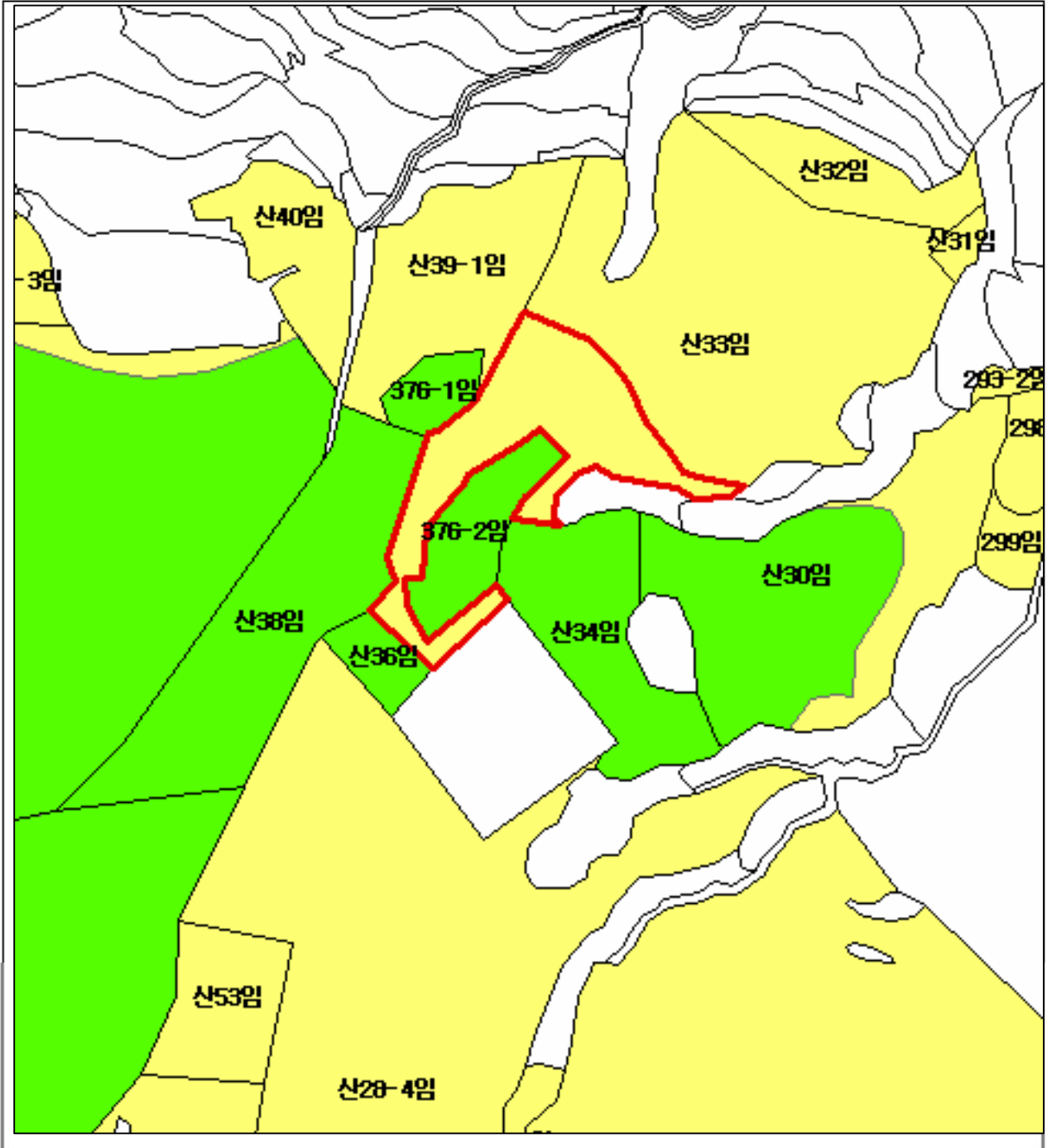
산림청
 산림정책연구소 (http://www.forestland.go.kr)
 산림청 (http://www.forest.go.kr)

전라남도 여수시 화양면 창무리 산14-1

산지 구분도

(보전산지 해제(임업용 ▶ 준보전)) 및 용도지역 환원

도면번호 : NI 52-2-14-038



분 류	
	농업진흥지
	임업진흥지
	준보전산지
	지적선
	환경경계
	대상지역

지정일자 : 산림청장
고시일자 : 2009년 05월 25일
고시번호 : 산림청고시 제2009-42호

- 비고 :
1. 축감의 기준 : 한국특리지
 2. 투공급 : 동년 동부비율보다 20% 이상은 배설비경계
 3. 불피로 기준 : 단정간의 평균치
 4. 분 지포는 개작된 불피로 수적지표로 보는 기준치를 기준으로 국경한정
 5. 분 지포는 상활성경이 사각형으로 보며, 국지형, 등부, 등곡을 할 수 있으며, 위한 시 공전공하 차라 지를 할 수 있는
 6. 분 지포에 의하여 수할할 수 있음



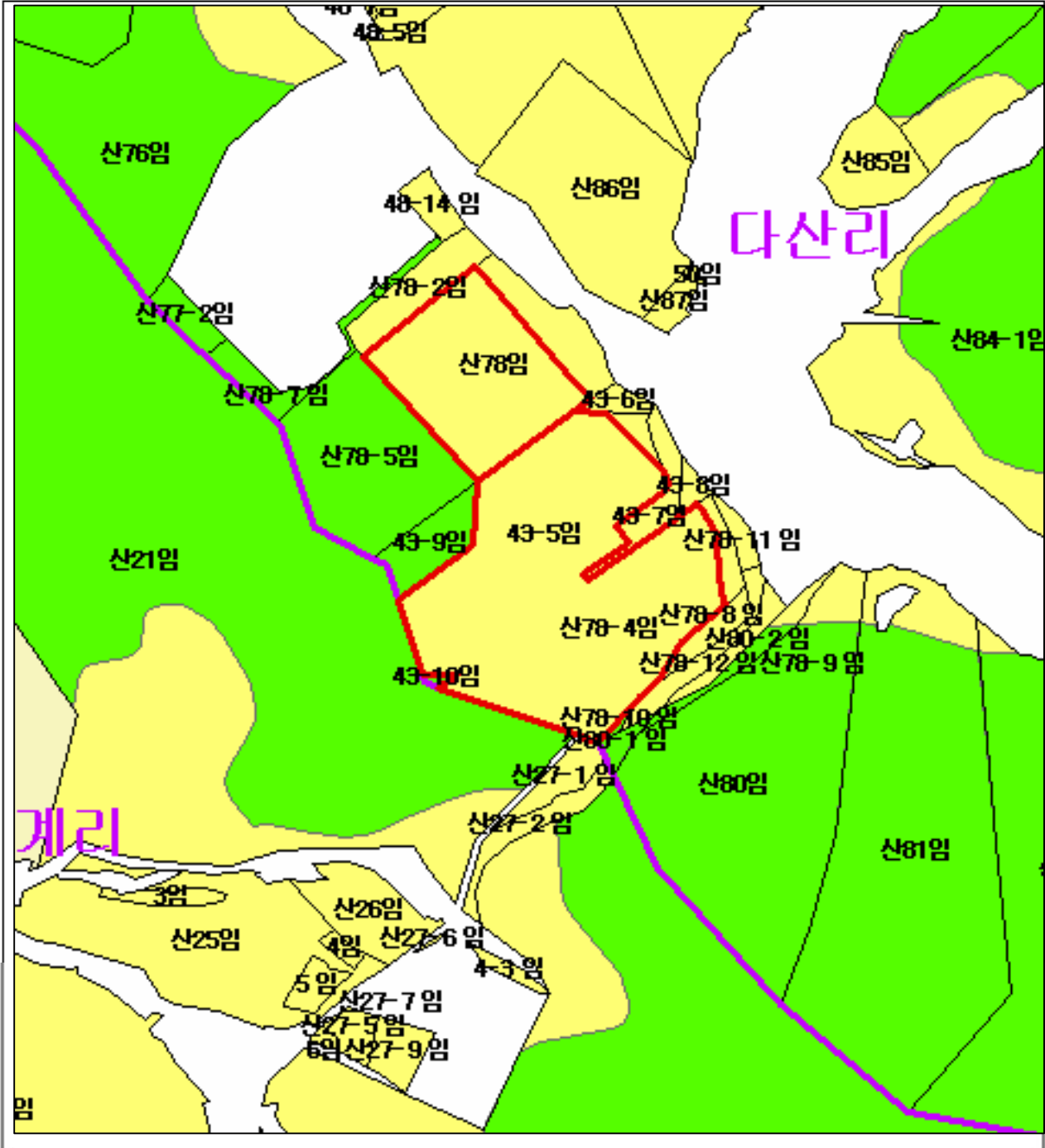
산지정보시스템 (<http://www.forestland.go.kr>)
산림청 (<http://www.forest.go.kr>)

경상북도 경주시 양남면 서동리 산33

산 지구 분 도

(보전산지 해제(임업용 ▶ 준보전)) 및 용도지역 환원

도엽번호 : NJ52-14-28-082



분 류		선	
	농림축산진흥지역		지적선
	일반농림지		행정경계
	준보전산지		다산지역

지정일자 : 산림청장
고시일자 : 2009년 05월 25일
고시번호 : 산림청고시 제2009-42호

- 비고 :
1. 축장요 기준 (한국특리지)
 2. 투공급 (통인 통비로로도업)은 경계는 복설(비경계)
 3. 불이요 기준 : 단정간의 할당에 한
 4. 구 제호-제외된 호수와 수리지점도 또는 지적선을 기준으로 국경(한일국)
 5. 본 지도는 산림청장이 사정(농업)을 위해, 국지(방물, 도로, 개리, 담)를 할 수 있으며, 위한 시 관련(관리) 차리 제정(방물)을 할 수 있음
 6. 본 지도에 의하여 수립할 수 있음

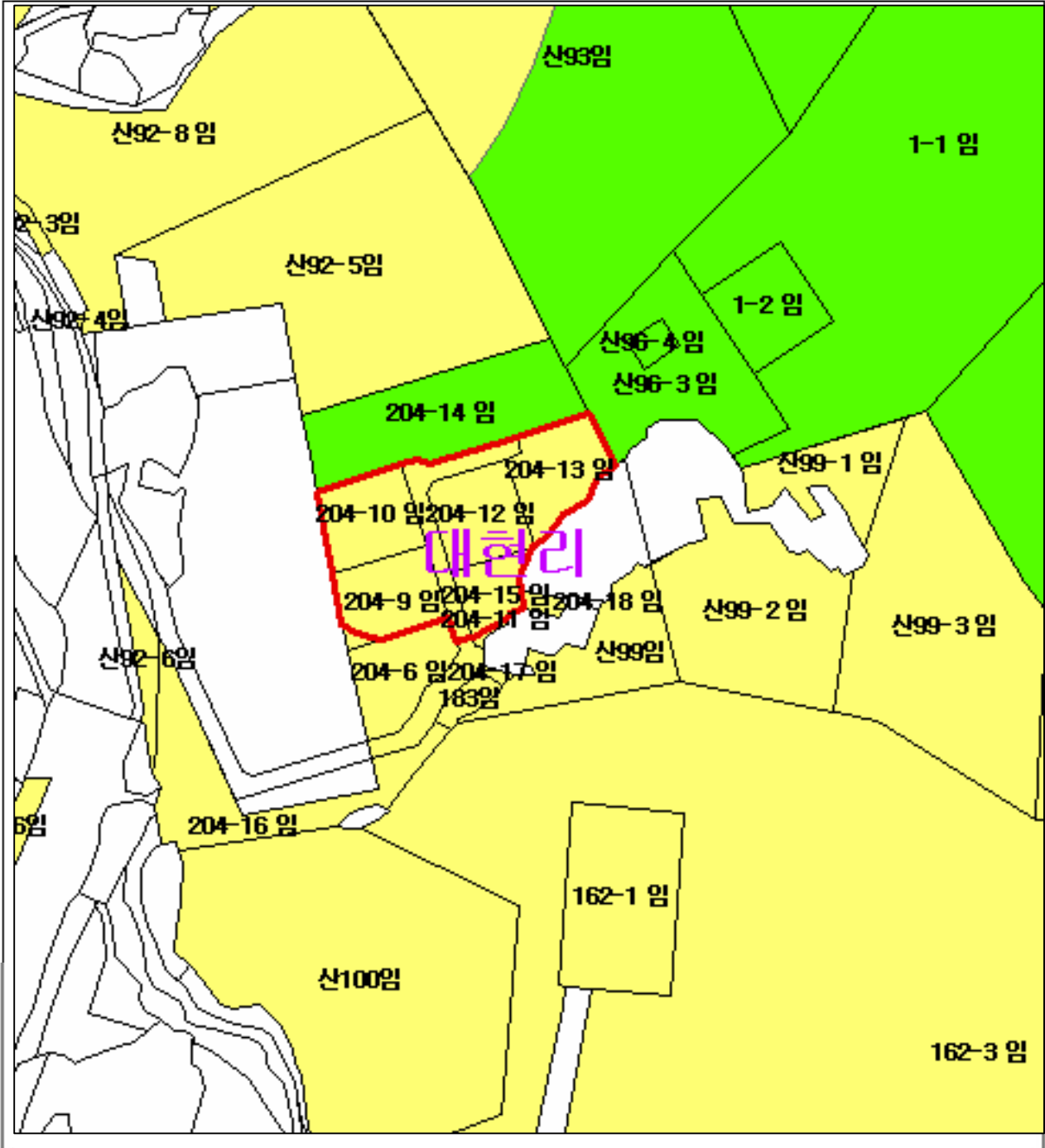


경상북도 경주시 강동면 다산리 산78 일원

산 지구 분 도

(보전산지 해제(임업용 ▶ 준보전)) 및 용도지역 환원

도면번호 : NI52-2-13-014



별 계			
	농림용산지		지적선
	임업용산지		학경경계
	준보전산지		대상지역

지정일자 : 산림청장
 고시일자 : 2009년 05월 25일
 고시번호 : 산림청고시 제2009-42호

- 비고 :
1. 축경도 기준 : 한국축경지
 2. 축경도 : 동단 동북방향으로 25도 경사는 배설(배경)
 3. 불가지 기준 : 단천간의 평균배수
 4. 준 보전-개원지 호수와 수리지점도 또는 지적선을 기준으로 국경(한양)을
 5. 준 시초로 산출할 경우 사경(산)을 제외, 국지(방울, 등) 제외, 단천을
 6. 할 수 있으며, 위한 시 산출(국) 지리 지점을 얻을 수 있음
 7. 준 지도에 의하여 축경도 수 있음

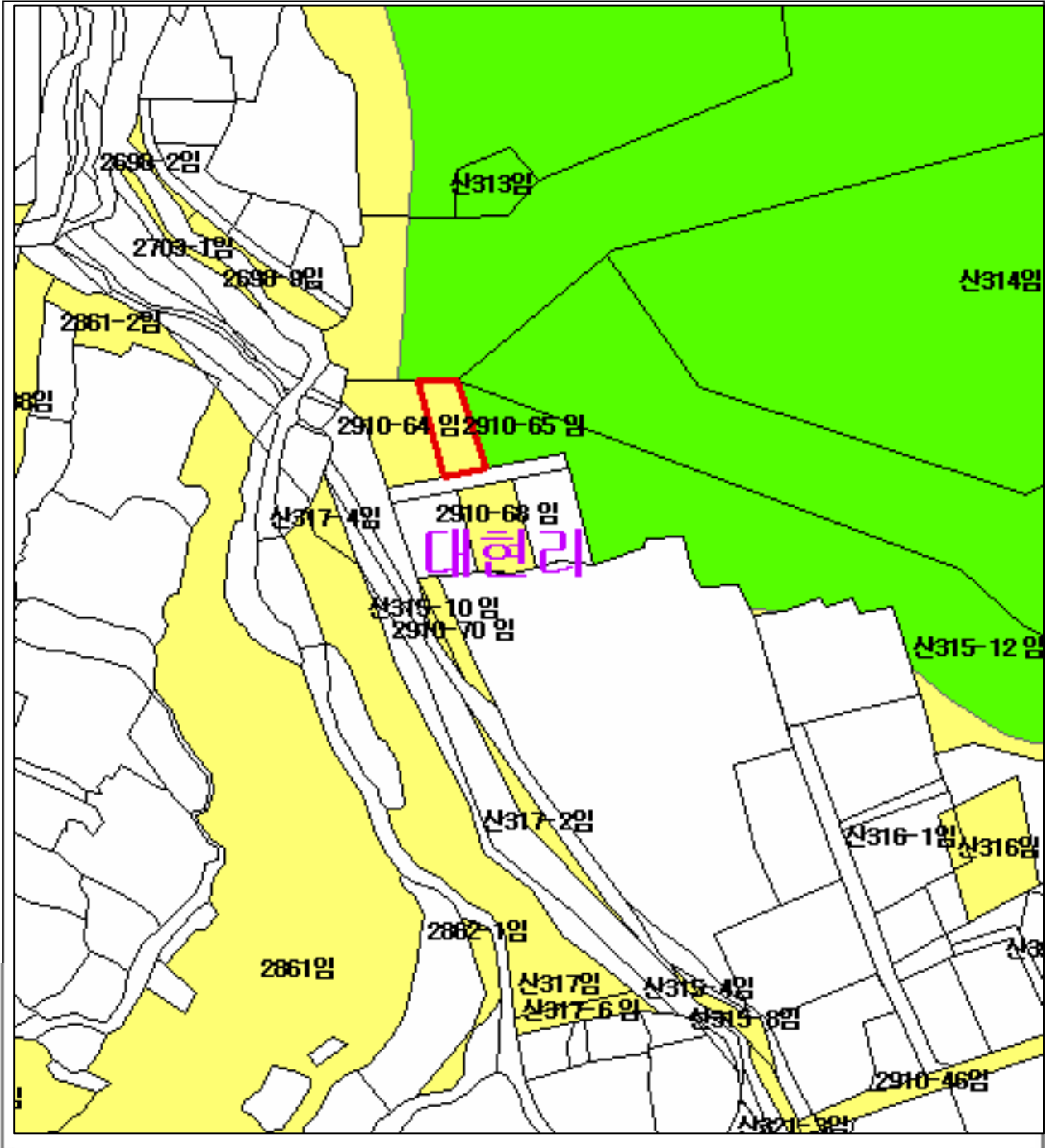
산림청
 산림연구소 (http://www.forestland.go.kr)
 산림청 (http://www.forest.go.kr)

경상북도 경주시 산내면 대현리 204-9 일원

산지 구분도

(보전산지 해제(임업용 ▶ 준보전)) 및 용도지역 환원

도엽번호 : NI 52-2-13-033



분 류	
	농림용산지
	임업용산지
	준보전산지
	지적선
	행정경계
	대상지역

지정일자 : 산림청장
 고시일자 : 2009년 05월 25일
 고시번호 : 산림청고시 제2009-42호

- 비고 :
1. 축산용 기준 (한국축산법)
 2. 투광성 (동단 동북방향으로 20도 경사는 배설비경계)
 3. 불타오 기온 (5천도의 열곡에 한)
 4. 수 재조는 재원인 토질과 수적비율로 보는 적지선을 기준으로 국경한정음
 5. 본 지도는 산림청에서 작성하였으나, 부속, 국지현황, 등·계곡, 등고선 등 필요시, 위장 시, 관련공여 차라 지정을 얻을 수 있음
 6. 본 지도에 의하여 허탈할 수 있음



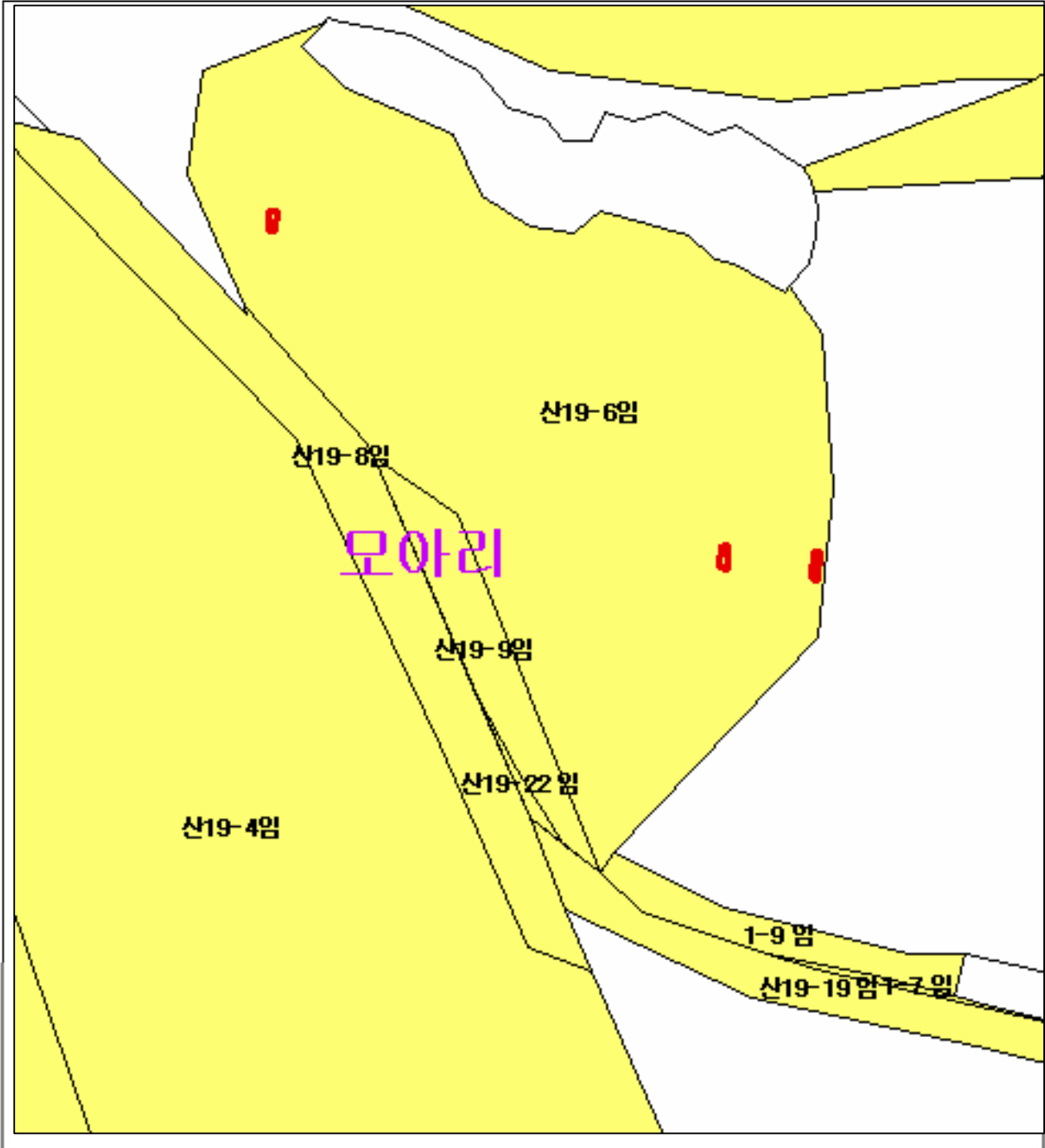
산림청부서홈페이지(<http://www.forestland.go.kr>)
 산림청(<http://www.forest.go.kr>)

경상북도 경주시 산내면 대현리 2910-65

산 지구 분 도

(보전산지 해제(공익용 ▶ 준보전)) 및 용도지역 환원

도면번호 : NI52-2-7-031



분 류	
	공익용산지
	유입용산지
	준보전산지
	지적선
	행정경계
	대상지역

지정일자 : 산림청장
고시일자 : 2009년 05월 25일
고시번호 : 산림청고시 제2009-42호

- 비고 :
1. 축간도 기준 : 한국특리지
 2. 투영법 : 등간 유클리드투영법(단경에는 북위리경계)
 3. 높이도 기준 : 등심간의 평균해면
 4. 분 지표는 자연지 표시와 수치지표로 표시. 지적선을 기준으로 국경한정용
 5. 본 지도는 산림청장이 사용가능한지 복제, 국시행용, 업무거래, 담권출할 수 있으며, 무단 시 공권력에 따라 처벌을 받을 수 있음
 6. 본 지도에 의하여 추방할 수 있음



산지정보시스템(<http://www.forestland.go.kr>)
산림청(<http://www.forest.go.kr>)

경상북도 경주시 천북면 모아리 산19-6